



PIANO URBANISTICO GENERALE

Sindaco
Avv. Massimo Lecci

RUP Dirigente Urbanistica, Ambiente e SUAP
Ing. Luca Casciaro

Progettista
Arch. Gianluca Andreassi

Gruppo di lavoro
Arch. Pian. Andrea Tassinari
Dott. Alessandro Bonifazi
Geol. Silvia Ciurlia
Arch. Umberto Gaetano Bloise

QUADRI INTERPRETATIVI




QI 08 B

Lo stato di attuazione del PRG vigente:
Standard e zone F
Gemini



scala: 1:5.000


luglio 2021

Standard e zone F previste nel PRG

-  Aree e spazi destinati ad attività collettive esterne ai settori di PRG
-  Aree e spazi destinati ad attività collettive previsti all'interno di un settore di PRG
-  Settori di trasformazione del PRG

Standard D.M. 1444/1968

-  Zone F
-  Standard D.M. 1444/1968

-  Aree già di proprietà pubblica

