

COMUNE DI  
UGENTO  
provincia di Lecce



# PIANO URBANISTICO GENERALE

Sindaco  
Avv. Massimo Lecci  
RUP Dirigente Urbanistica, Ambiente e SUAP  
Ing. Luca Casciaro

Progettista  
Arch. Gianluca Andreassi

Gruppo di lavoro  
Arch. Pian. Andrea Tassinari  
Dott. Alessandro Bonifazi  
Geol. Silvia Ciurlia  
Arch. Umberto Gaetano Bloise

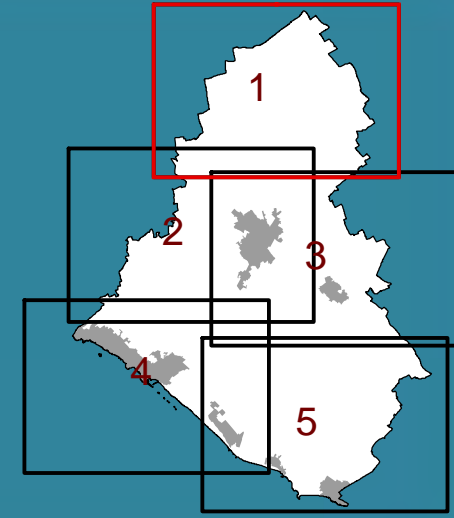
## AREE ESCLUSE

### AE 01.1

Perimetrazione delle aree escluse  
dalle disposizione del co. 1  
dell'Art. 142 del D. Lgs. 42/2004

scala: 1:10.000

settembre 2021







# PIANO URBANISTICO GENERALE

Sindaco  
Avv. Massimo Lecci  
RUP Dirigente Urbanistica, Ambiente e SUAP  
Ing. Luca Casciaro

Progettista  
Arch. Gianluca Andreassi

Gruppo di lavoro  
Arch. Pian. Andrea Tassinari  
Dott. Alessandro Bonifazi  
Geol. Silvia Ciurlia  
Arch. Umberto Gaetano Bloise

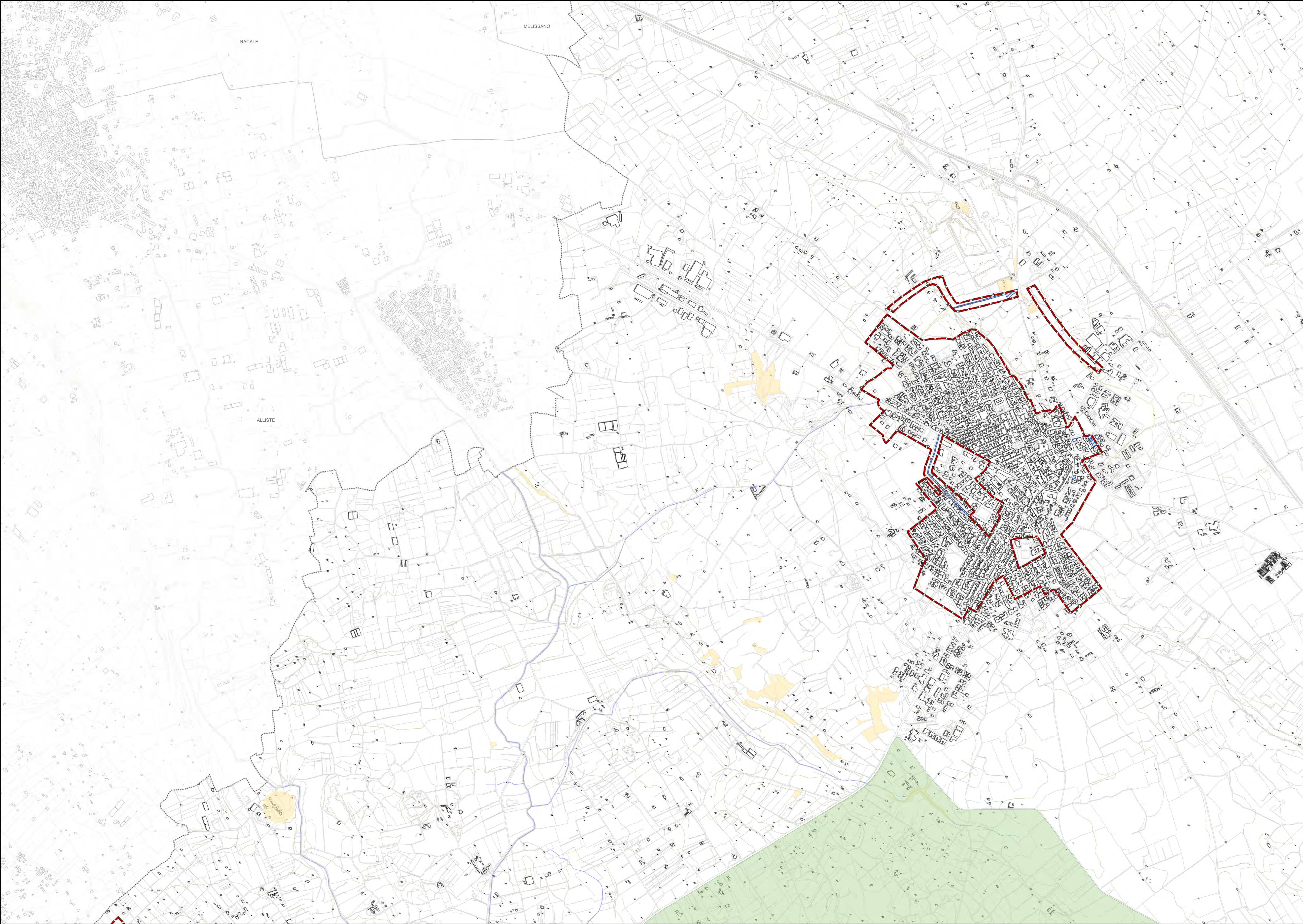
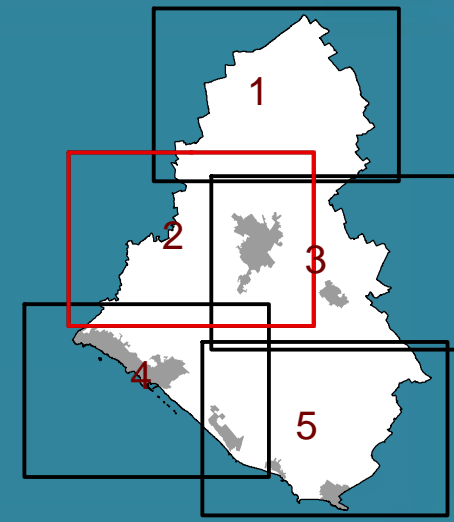
## AREE ESCLUSE

### AE 01.2

Perimetrazione delle aree escluse  
dalle disposizione del co. 1  
dell'Art. 142 del D. Lgs. 42/2004

scala: 1:10.000

settembre 2021







# PIANO URBANISTICO GENERALE

Sindaco  
Avv. Massimo Lecci

RUP Dirigente Urbanistica, Ambiente e SUAP  
Ing. Luca Casciaro

Progettista  
Arch. Gianluca Andreassi

Gruppo di lavoro  
Arch. Pian. Andrea Tassinari  
Dott. Alessandro Bonifazi  
Geol. Silvia Ciurlia  
Arch. Umberto Gaetano Bloise

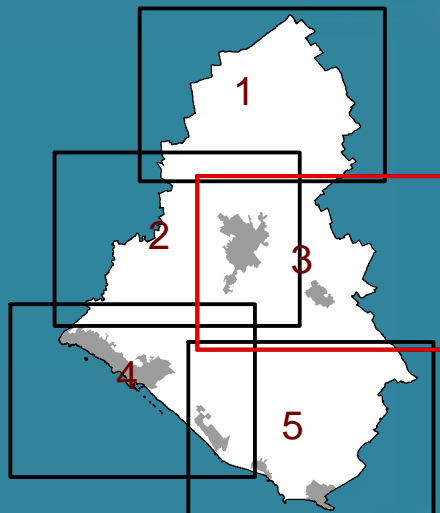
## AREE ESCLUSE


### AE 01.3


Perimetrazione delle aree escluse  
dalle disposizioni del co. 1  
dell'Art. 142 del D. Lgs. 42/2004


scala: 1:10.000


settembre 2021

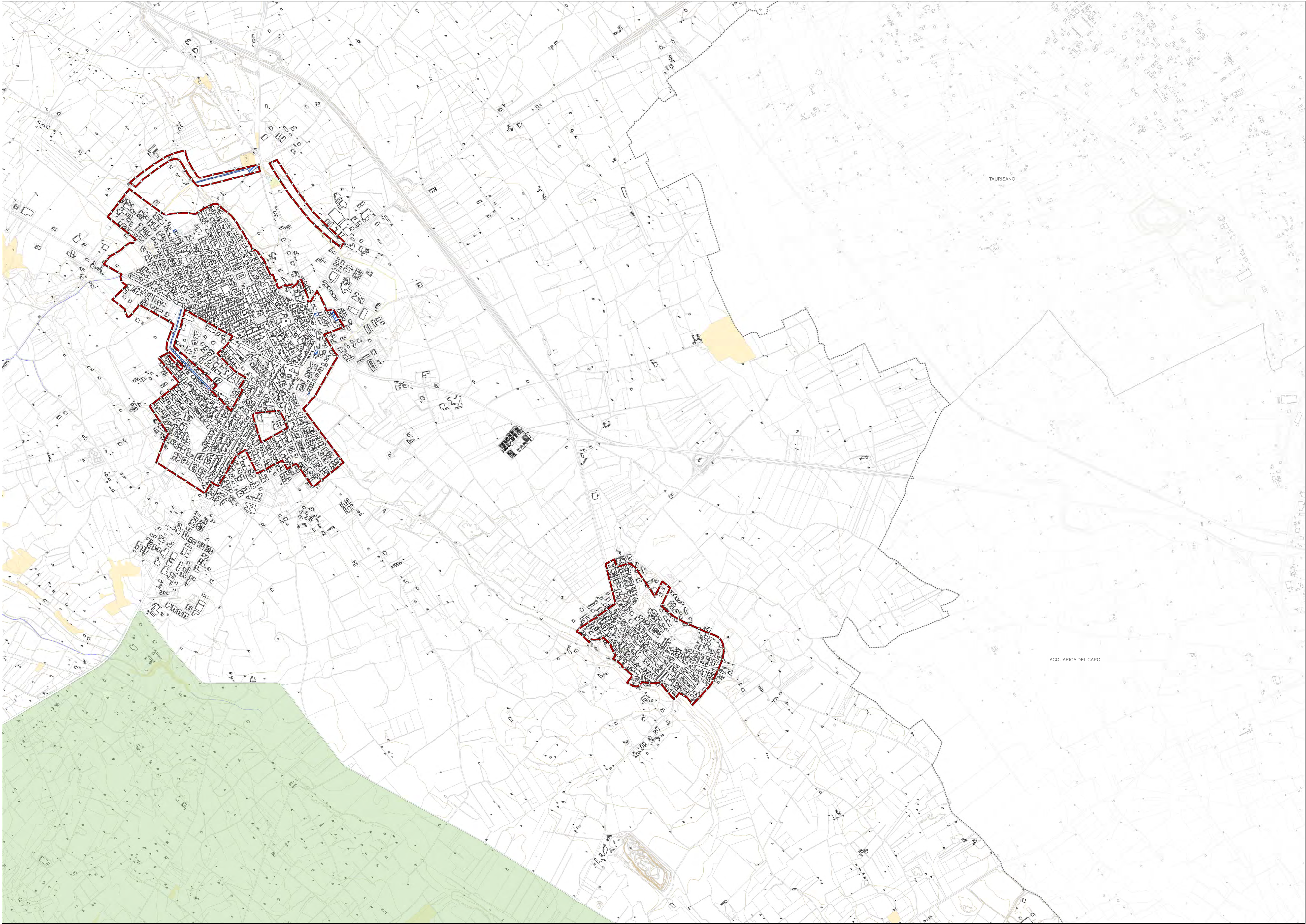


 Aree escluse dalle disposizioni di cui al co. 1, dell'art. 142 del D.Lgs 42/2004

 Perimetro delle aree di cui al co. 2 dell'art. 142 del D.Lgs 42/2004

 Bene Paesaggistico "Parco Naturale Regionale Litorale di Ugento" escluso dalla deroga del co. 2 dell'art. 142 del D.Lgs 42/2004

 Beni Paesaggistici di cui alle lettere a), b), c), d), e), g), h), l), m) del co. 1 dell'art. 142 del D.Lgs 42/2004







Sindaco  
Avv. Massimo Lecci

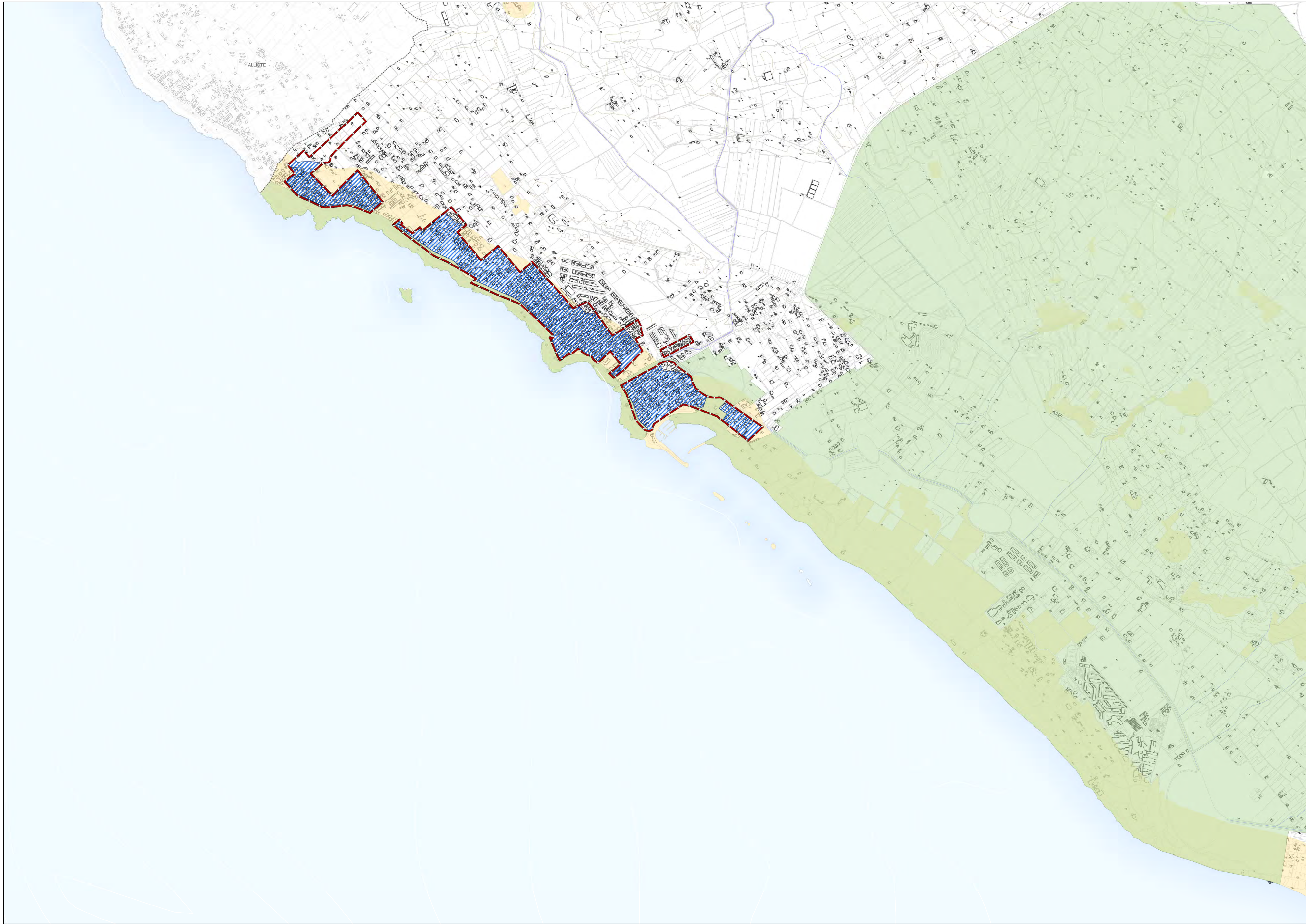
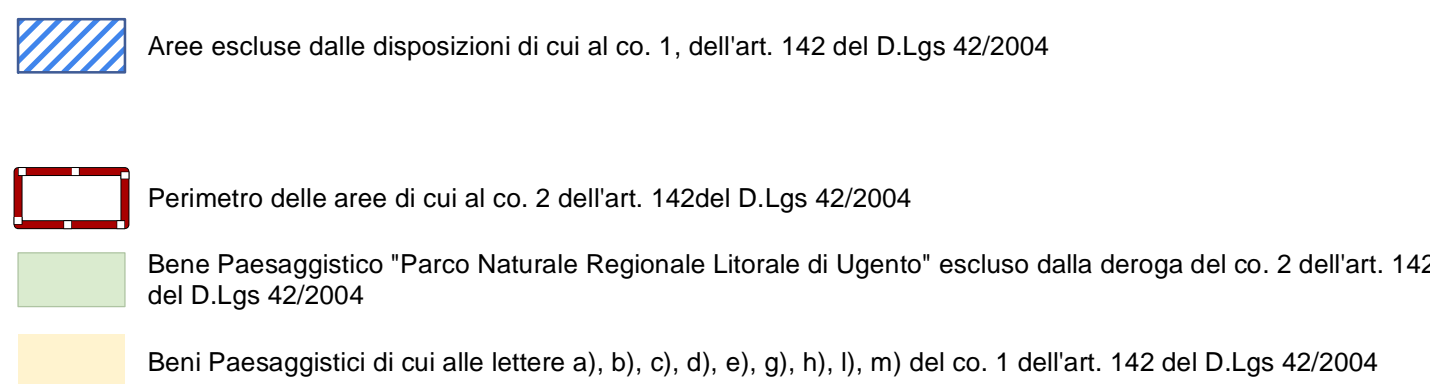
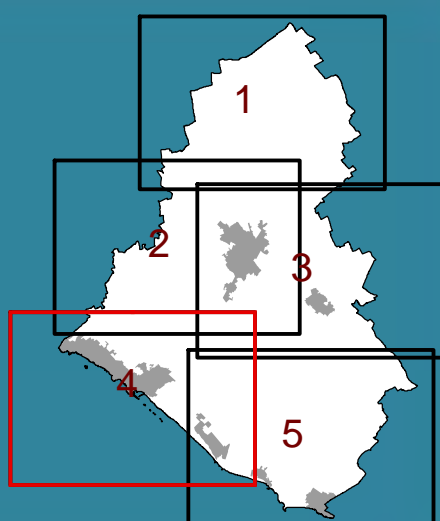
RUP Dirigente Urbanistica, Ambiente e SUAP  
Ing. Luca Casciaro

Progettista  
Arch. Gianluca Andreassi

Gruppo di lavoro  
Arch. Pian. Andrea Tassinari  
Dott. Alessandro Bonifazi  
Geol. Silvia Ciurlia  
Arch. Umberto Gaetano Bloise

## AE 01.4

scala: 1:10.000                      settembre 2021







# PIANO URBANISTICO GENERALE

Sindaco  
Avv. Massimo Lecci  
RUP Dirigente Urbanistica, Ambiente e SUAP  
Ing. Luca Casciaro

Progettista  
Arch. Gianluca Andreassi

Gruppo di lavoro  
Arch. Pian. Andrea Tassinari  
Dott. Alessandro Bonifazi  
Geol. Silvia Ciurlia  
Arch. Umberto Gaetano Bloise

## AREE ESCLUSE

### AE 01.5

Perimetrazione delle aree escluse  
dalle disposizione del co. 1  
dell'Art. 142 del D. Lgs. 42/2004

scala: 1:10.000

settembre 2021

