




Comune di Ugento
Provincia di Lecce

Variante di adeguamento del PRG vigente al Piano Paesaggistico Territoriale Regionale

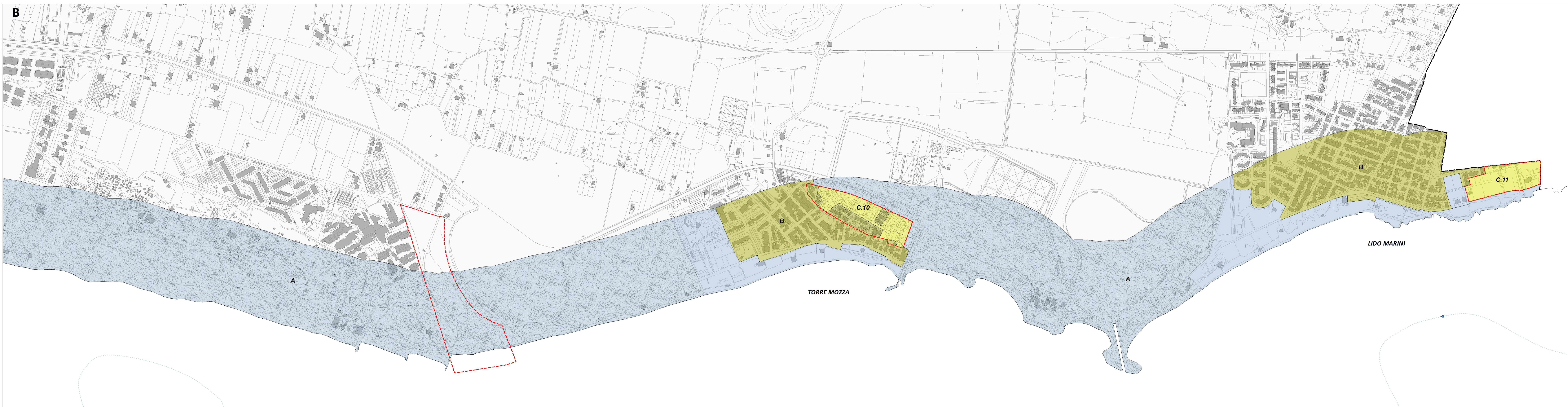
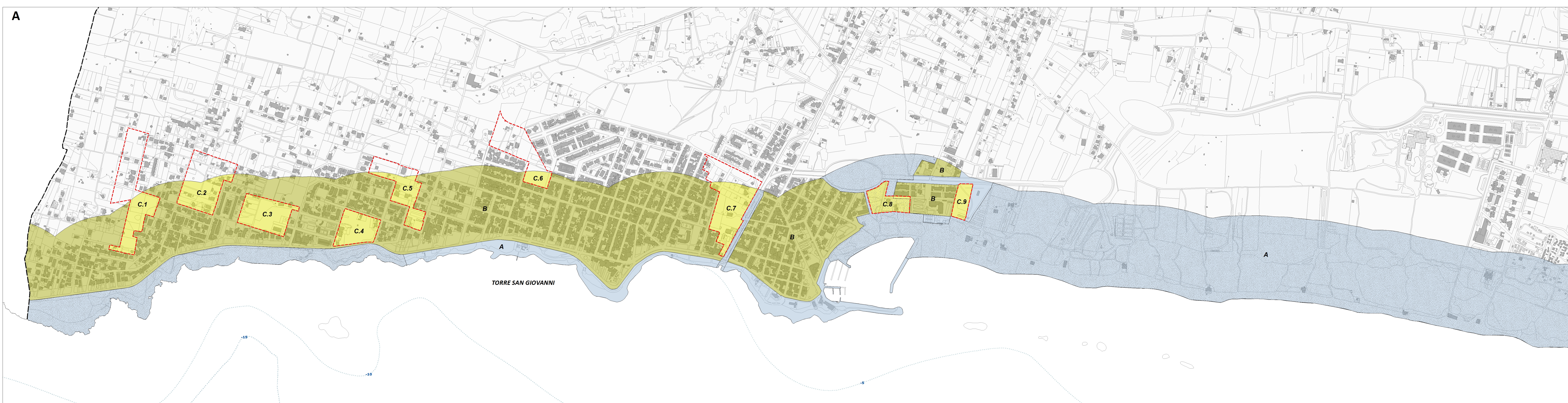


SINDACO
Avv. Massimo Lecci
ASSESSORE ALL'URBANISTICA
Dott.ssa Specolizzi Anna Daniela
R.U.P.
Ing. Luca Casciaro

PROGETTISTA
Arch. Massimo D'Ambrosio
Pianificatore Territoriale

BOZZA

TAVOLA 5 Zonizzazione disciplina d'uso dei Territori Costieri 1:5.000



Legenda

- Contine comunale
- Comparti del tutto o in parte ricadenti nei Territori Costieri
- Fascia "A" - Area litoranea a prevalente valore paesistico-ambientale
- Fascia "B" - Area litoranea caratterizzata da ambiti costruiti compatti urbani consolidati nel tempo
- Fascia "C" - Area litoranea caratterizzata da diritti edificatori consolidati e non completamente trasferibili in aree contermini (ex comparti di PRG)
- Area ricompresa nel Parco Naturale Regionale "Litorale di Ugento"

QUADRO DI UNIONE

