




Comune di Ugento
Provincia di Lecce

Variante di adeguamento del PRG vigente al
Piano Paesaggistico Territoriale Regionale



SINDACO
Avv. Massimo Lecci
ASSESSORE ALL'URBANISTICA
Dott.ssa Specolizzi Anna Daniela
R.U.P.
Ing. Luca Casciaro

PROGETTISTA
Arch. Massimo D'Ambrosio
Pianificatore Territoriale

BOZZA

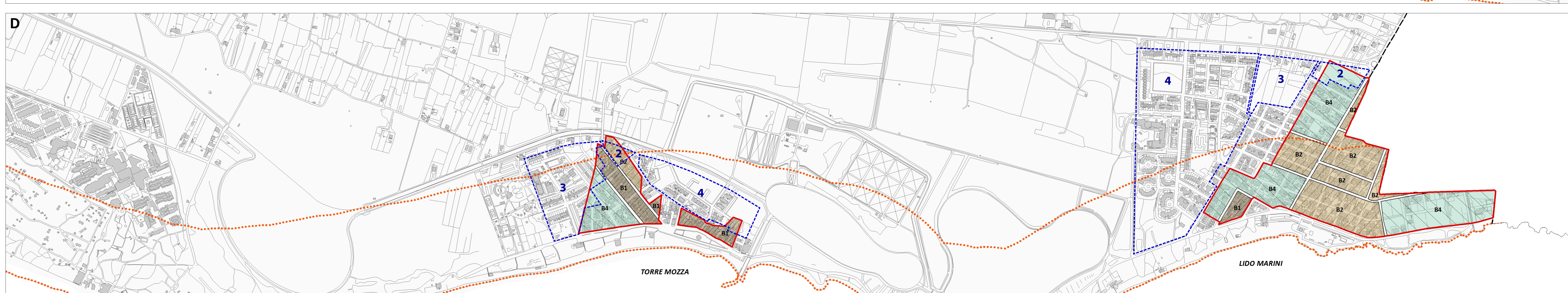
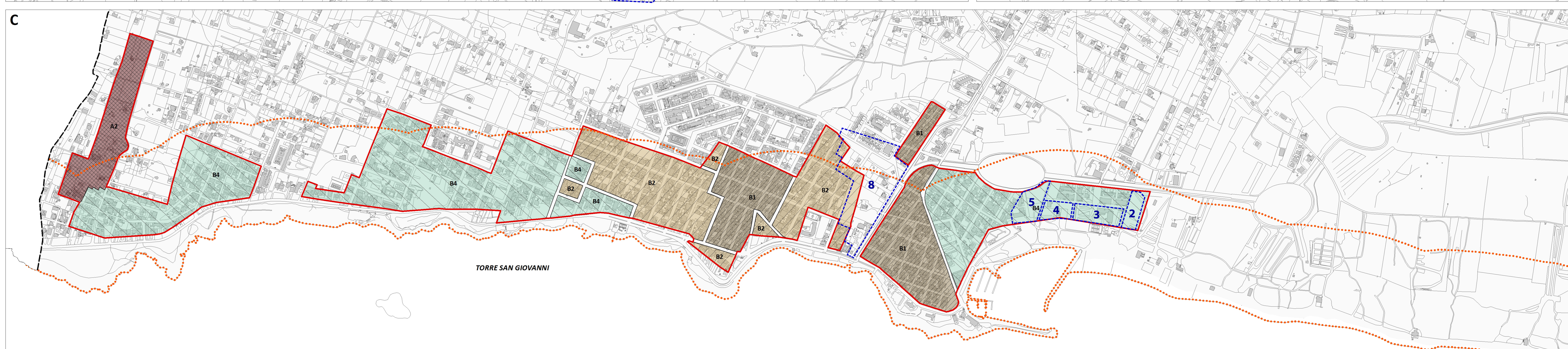
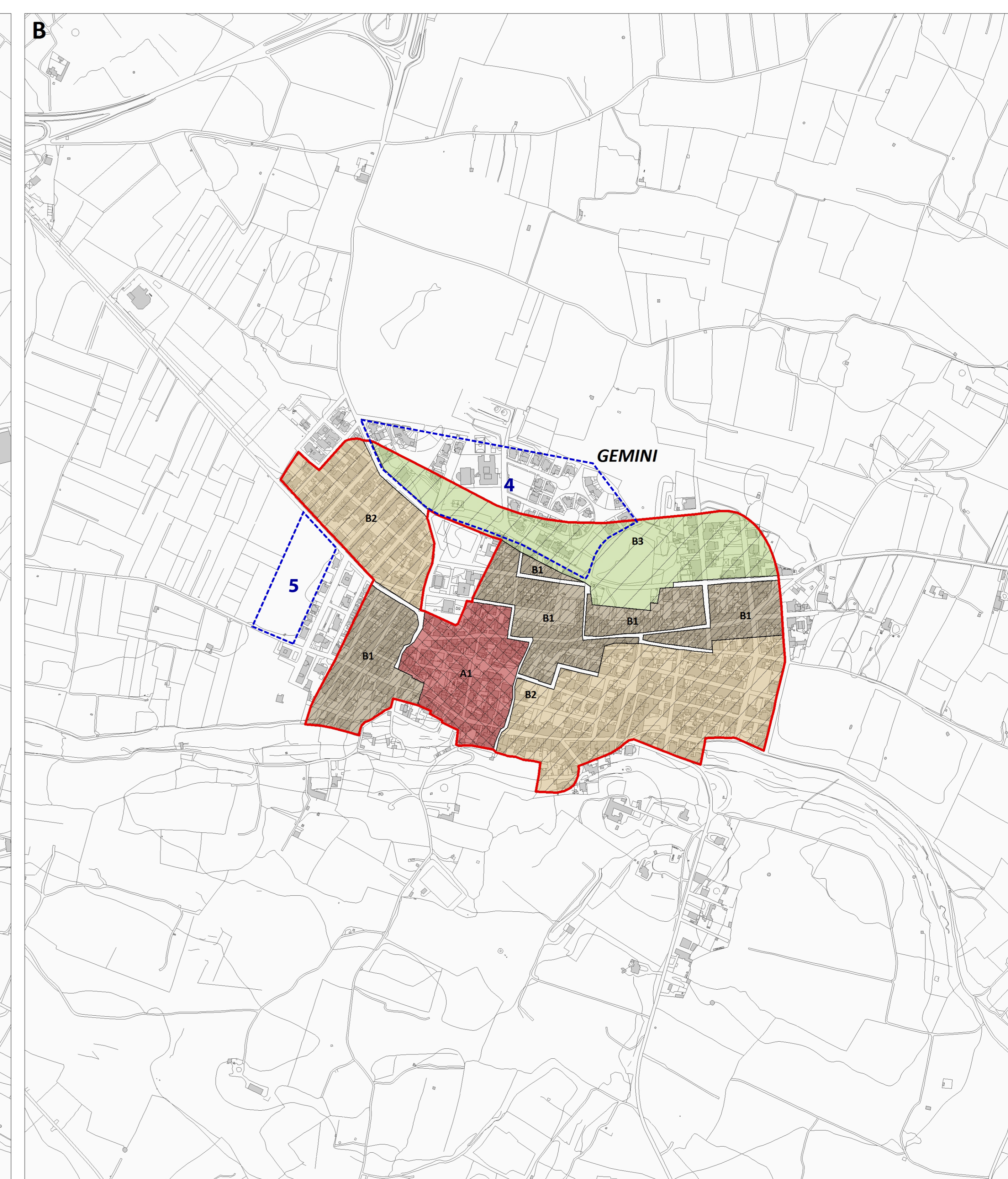
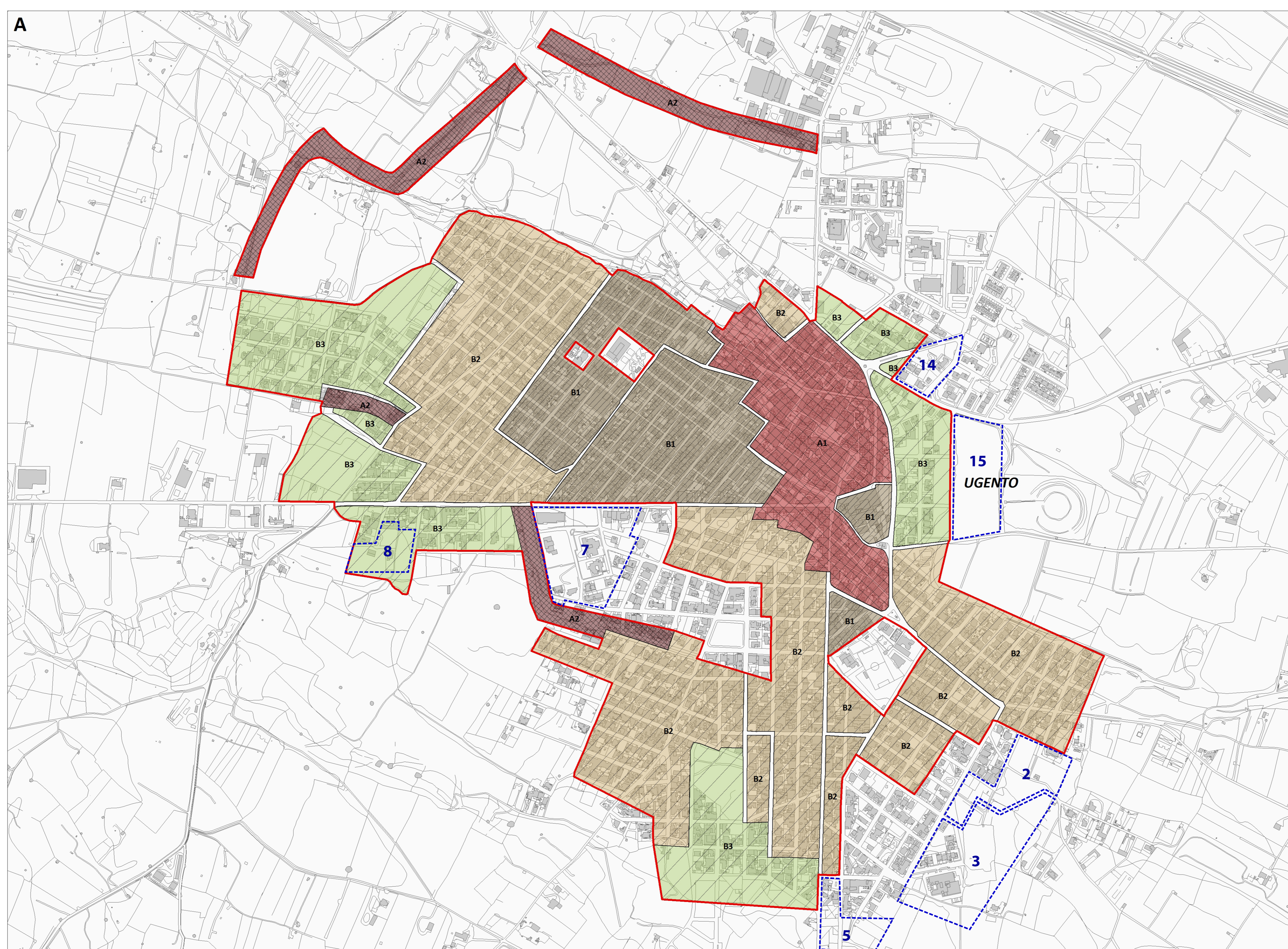
TAVOLA 1 Aree escluse dalle tutele ex lege

1:5.000

Legenda

- Confine comunale
- Perimetrazione aree escluse
- Aree escluse dalla tutela paesaggistica (Art.142, comma 2 del D.Lgs. 42/2004)**
- A1 - Centro storico
- A2 - Zona archeologica
- B1 - Insediamenti attuali
- B2 - Completamento
- B3 - Ristrutturazione
- B4 - Ristrutturazione
- Comparti
- Territori Costieri

1° Programma Pluriennale di Attuazione (L.R. n.6 del 12.02.1979)



QUADRO DI UNIONE

