

COMUNE DI UGENTO (LE)

Piazza Adolfo Colosso n. 1
73059 Ugento (LE)
Telefono/Fax: 0833 557001 / 0833 556496
Codice Fiscale/P. IVA: 81003470754 / 01449230752
E-mail: ufficiosegreteria@comune.ugento.le.it
E-mail PEC: urbanistica.comune.ugento@pec.rupar.puglia.it

PIANO REGOLATORE DEL PORTO DI TORRE SAN GIOVANNI DI UGENTO

Legge n. 84 del 28/01/1994 - "Riordino della legislazione in materia portuale".
(GU n.28 del 4-2-1994 - Suppl. Ordinario n. 21).

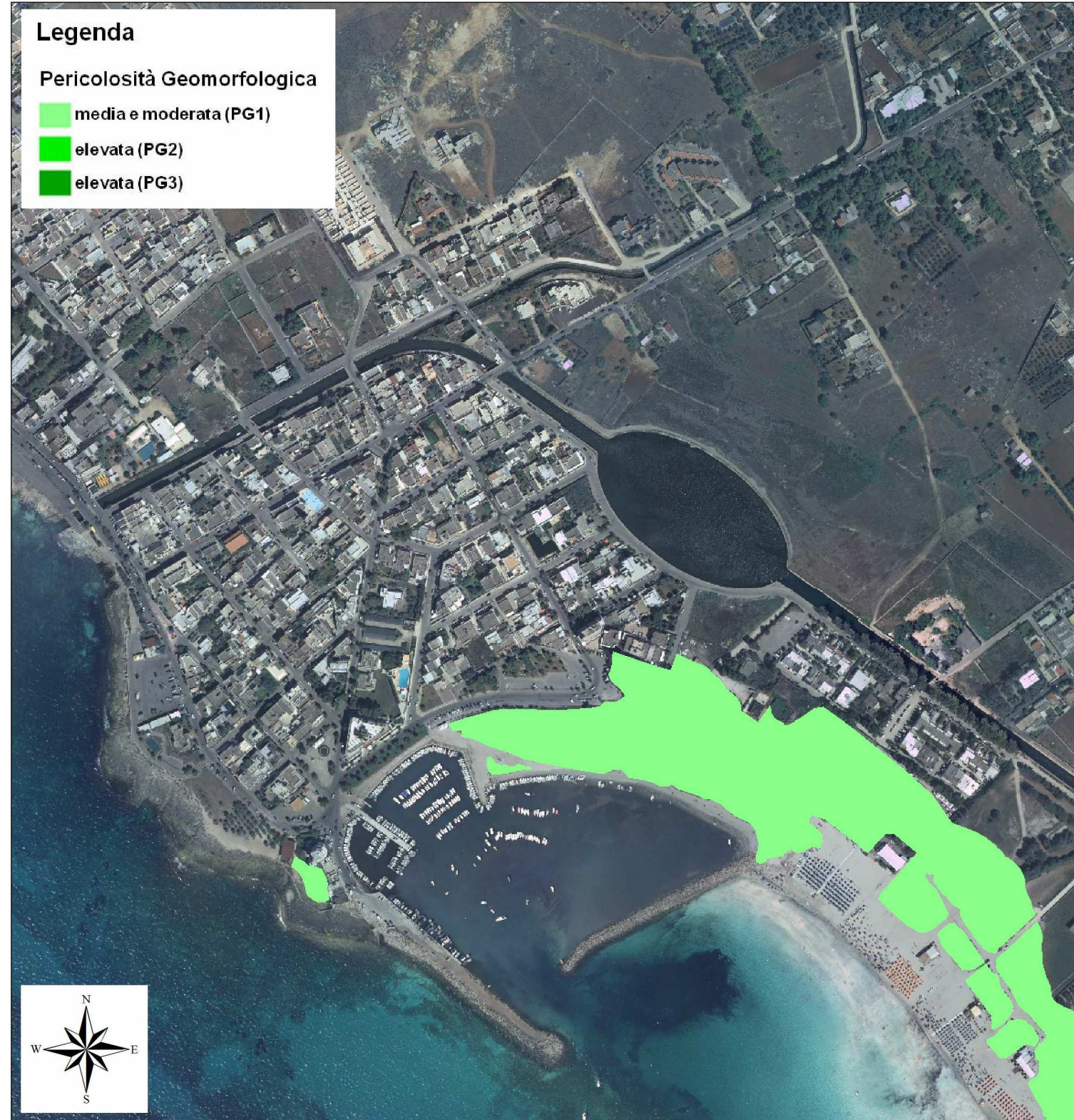
Legge Regionale n. 17 del 10/04/2015 - "Disciplina della tutela e dell'uso della costa".
(Bollettino Ufficiale della Regione Puglia n. 53 suppl. del 15/04/2015).

Numero Elaborato	Titolo Elaborato	Scala
Tavola 2.2	Inquadramento Ambientale: P.P.T.R. e PAI	1:5.000


PROGETTISTA
Dott. Ing. Andrea Mauro
Via Alessandro Manzoni, 51
73027 - Minervino di Lecce (LE)
Ordine degli Ingegneri della Provincia di Lecce n. 2995

R.U.P.
Arch. Nicola Pacella Coluccia

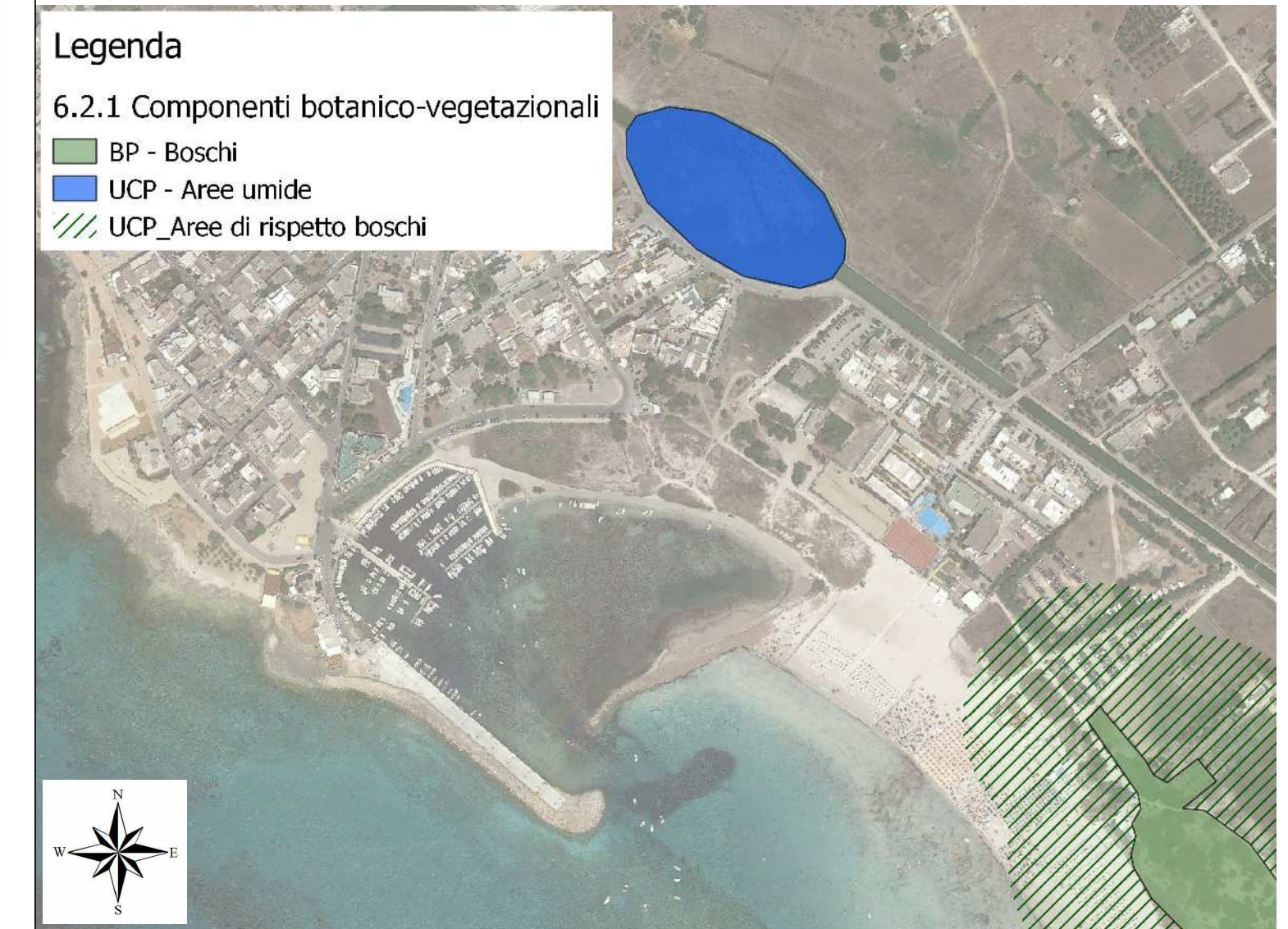
Dicembre 2015



Comune di Ugento. Localizzazione Porto di Torre San Giovanni su Carta della Pericolosità Idraulica - PAI. Web GIS AdB Puglia (perimetri aggiornati al 25/11/2015). Scala 1:5.000



Comune di Ugento. Localizzazione Porto di Torre San Giovanni su Carta della Pericolosità Idraulica - PAI. Web GIS AdB Puglia (perimetri aggiornati al 25/11/2015). Scala 1:5.000



Comune di Ugento. Localizzazione Porto di Torre San Giovanni su Piano Paesaggistico Territoriale Regionale (P.P.T.R.) approvato con delibera n. 176 del 16 febbraio 2015, Regione Puglia. . Scala 1:5.000

