



COMUNE DI UGENTO (LE)

Piazza Adolfo Colosso n. 1
73059 Ugento (LE)
Telefono/Fax: 0833 557001 / 0833 556496
Codice Fiscale/P. IVA: 81003470754 / 01449230752
E-mail: ufficiosegreteria@comune.ugento.le.it
E-mail PEC: urbanistica.comune.ugento@pec.rupar.puglia.it

PIANO REGOLATORE DEL PORTO DI TORRE SAN GIOVANNI DI UGENTO

Legge n. 84 del 28/01/1994 - "Riordino della legislazione in materia portuale".
(GU n.28 del 4-2-1994 - Suppl. Ordinario n. 21).

Legge Regionale n. 17 del 10/04/2015 - "Disciplina della tutela e dell'uso della costa".
(Bollettino Ufficiale della Regione Puglia n. 53 suppl. del 15/04/2015).

Numero Elaborato	Titolo Elaborato	Scala
Tavola 1	Inquadramento Cartografico Territoriale	1:50.000 1:10.000 1:5.000 1:2.000

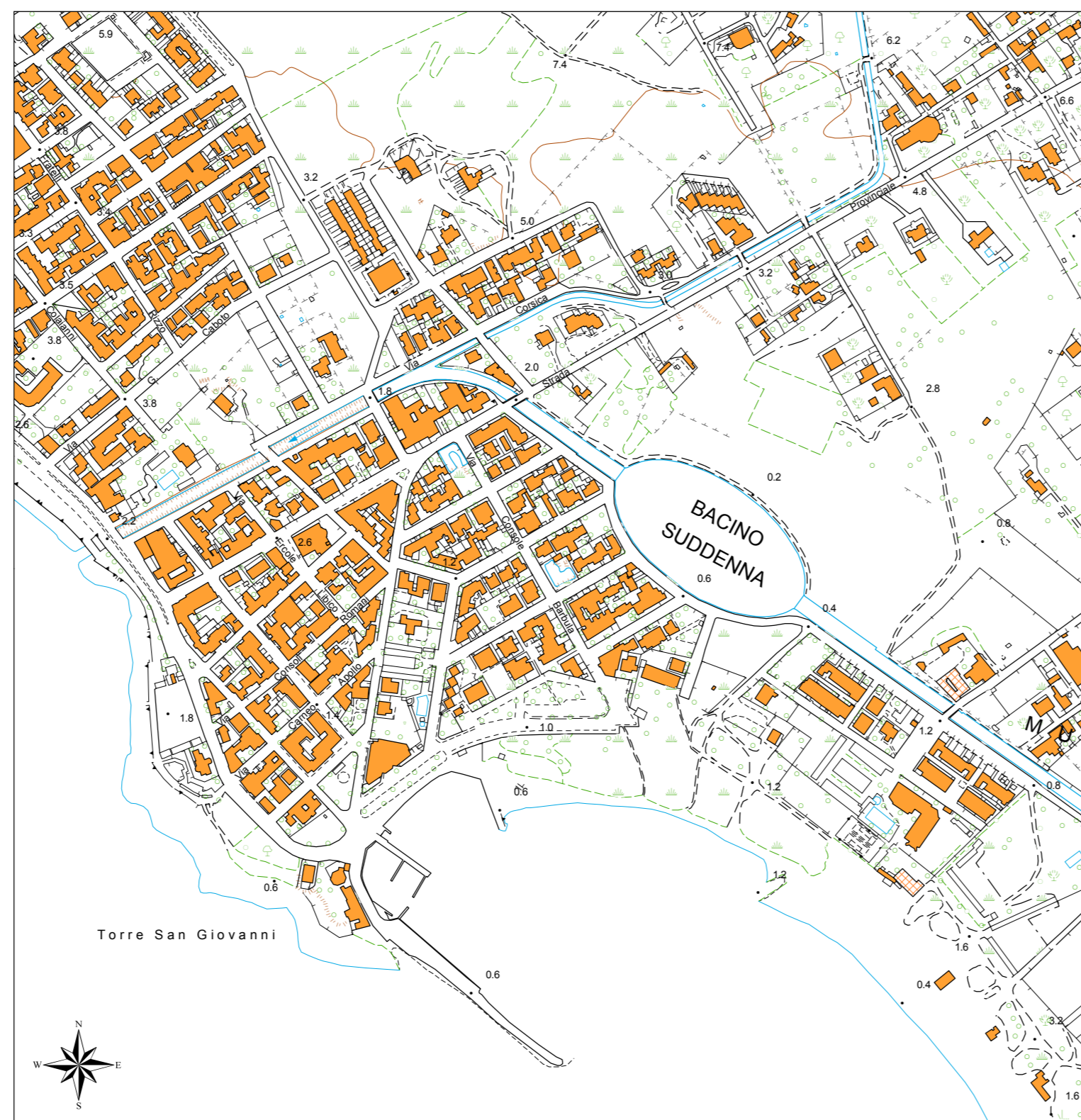
PROGETTISTA

Dott. Ing. Andrea Mauro
Via Alessandro Manzoni, 51
73027 - Minervino di Lecce (Le)
Ordine degli Ingegneri della Provincia di Lecce n. 2995

R.U.P.

Arch. Nicola Pacella Coluccia


Dicembre 2015



Comune di Ugento. Localizzazione Porto di Torre San Giovanni su Carta Tecnica Regionale (CTR). Scala 1:5.000. Fonte SIT Puglia.



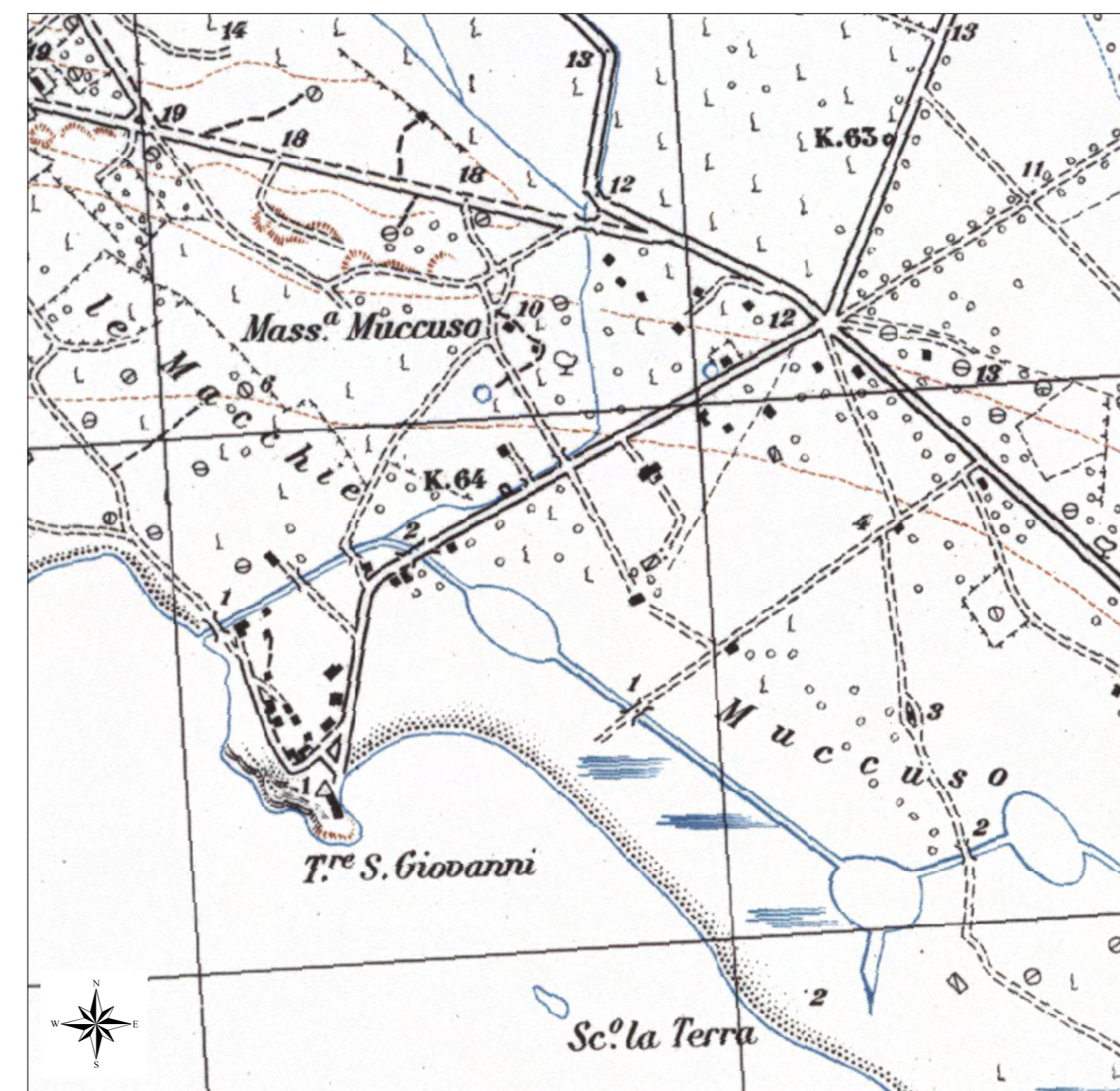
Comune di Ugento. Localizzazione Porto di Torre San Giovanni su Ortofotimmagine. Scala 1:5.000. Immagini ©2015 Google, Dati cartografici ©2015 Google



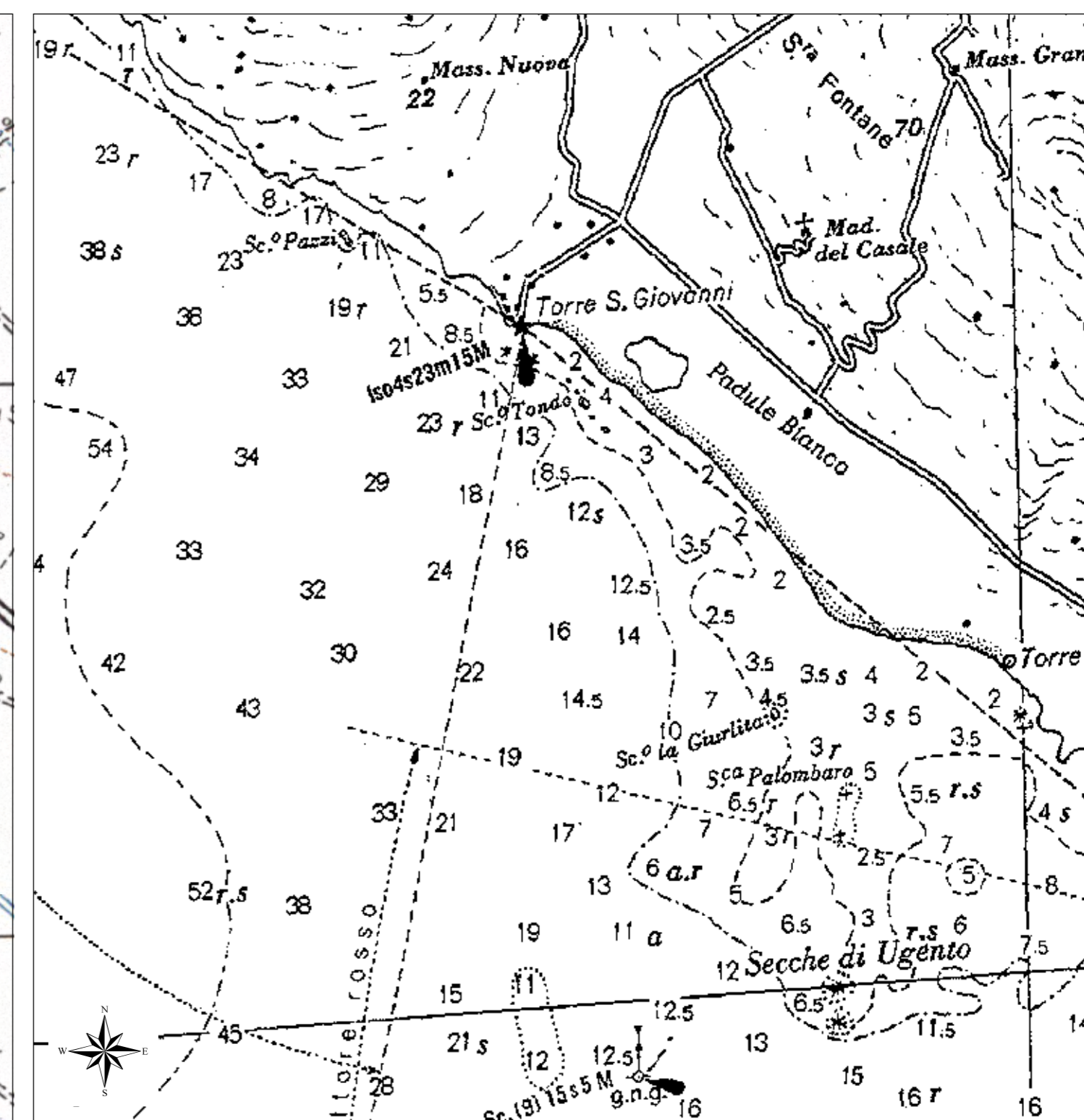
Comune di Ugento. Localizzazione Porto di Torre San Giovanni su Ortofotimmagine. Scala 1:2.000. Immagini ©2015 Google, Dati cartografici ©2015 Google



Comune di Ugento. Localizzazione Porto di Torre San Giovanni su stralcio Catastale (Foglio 72, particella 945). Scala 1:2.000.



Comune di Ugento. Localizzazione Porto di Torre San Giovanni su Carta Topografica IGM - Serie 25/V. Scala 1:10.000.



Comune di Ugento. Localizzazione Porto di Torre San Giovanni su Carta Nautica della Marina Militare. Scala 1:50.000.