



# PIANO DEL VERDE



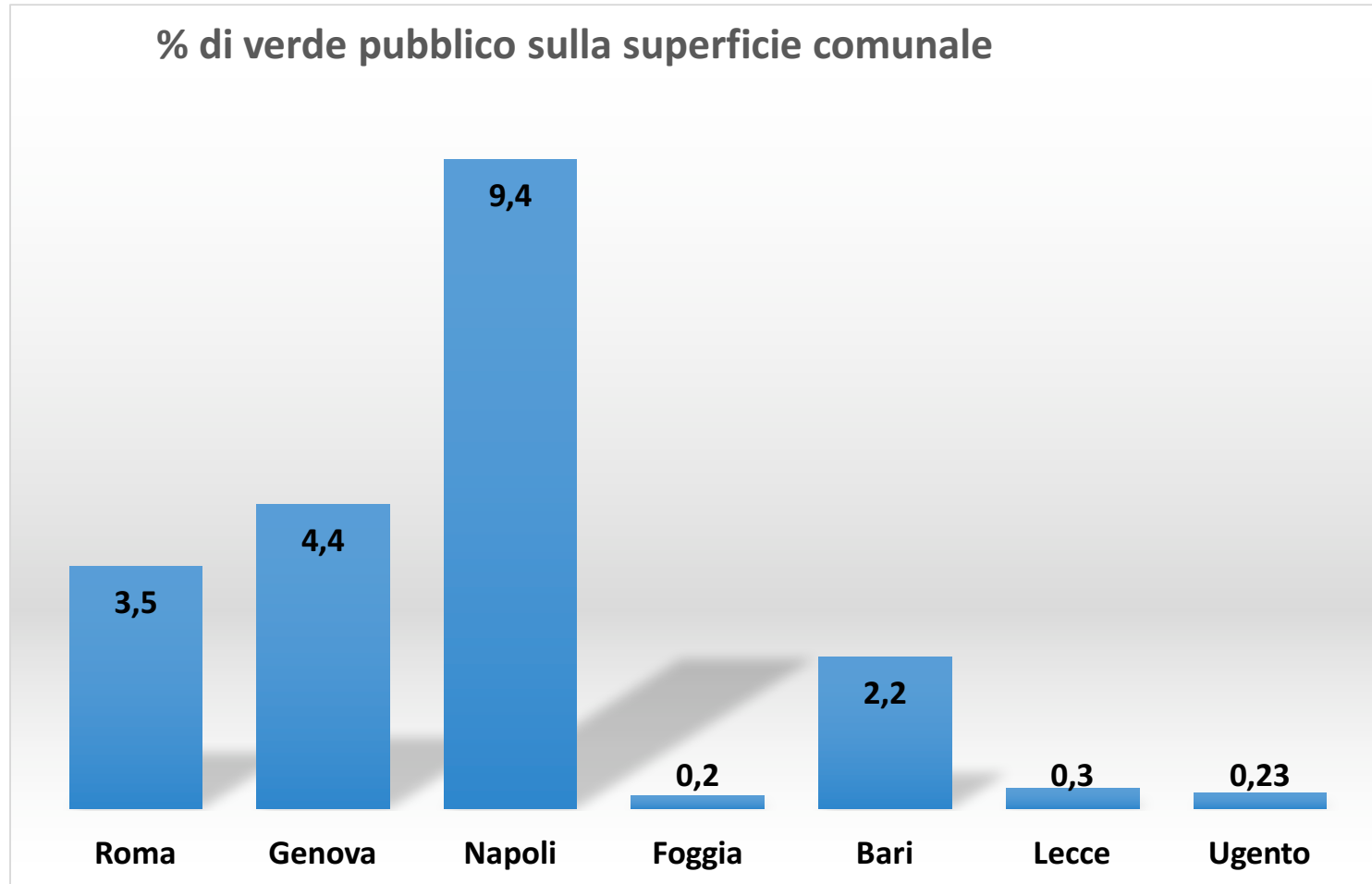
## TAV.21 GRAFICI E TABELLE

A cura di Francesco Tarantino, Geografo, Agronomo paesaggista

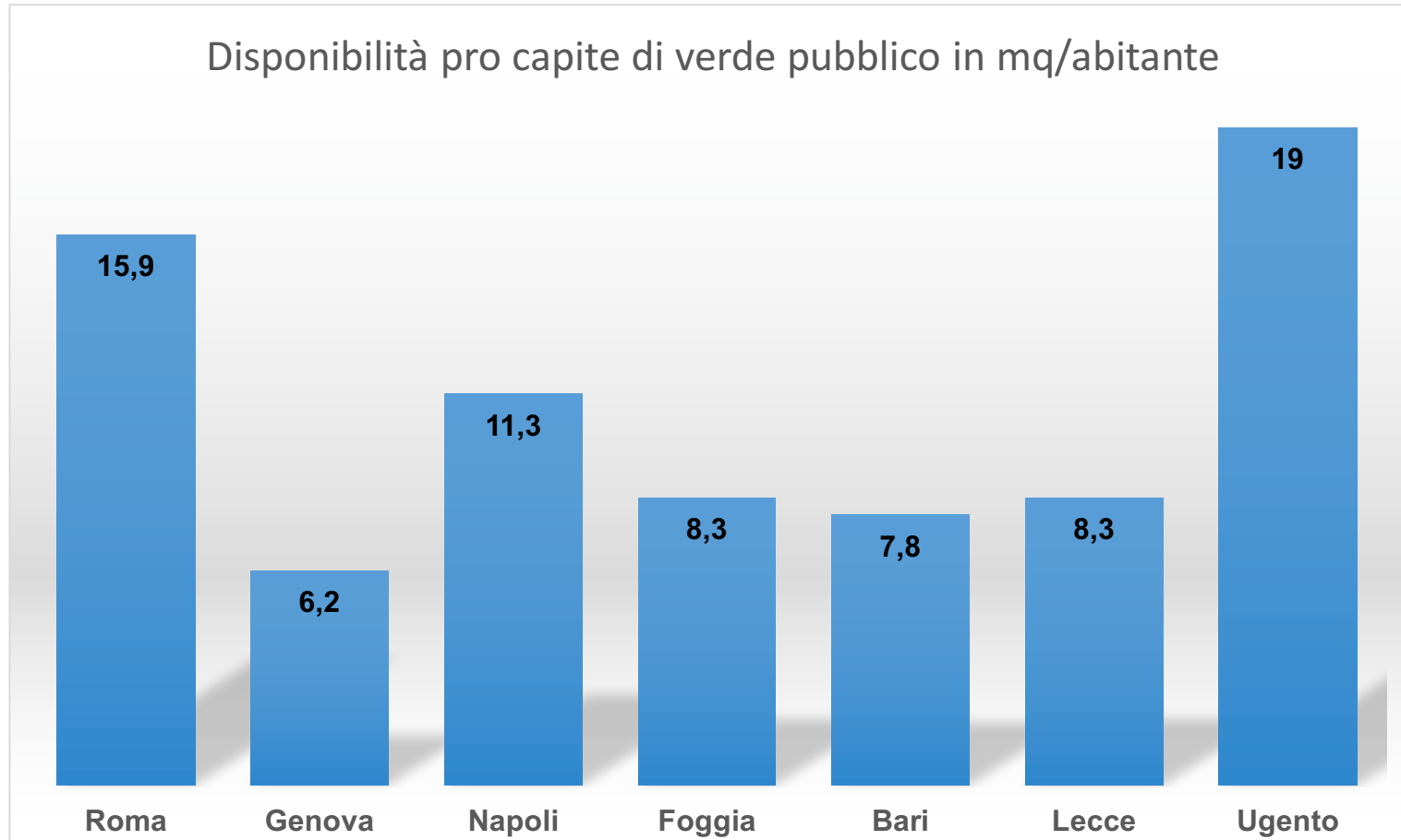
	<b>COMUNE DI UGENTO - PIANO DEL VERDE</b>				Data	10.02.2017	AUTORE	F. TARANTINO							
	DATA	1	SCHEDA		DATI COMPLESSIVI DEL VERDE										
	Breve Descrizione														
<b>SCHEDA RIEPILOGO DATI DEL CENSIMENTO PER CATEGORIE E FUNZIONI</b>															
N°	CATEGORIA DEL VERDE	UGENTO CITTA'		TORRE SAN GIOVANNI		GEMINI		LIDO MARINI		TORRE MOZZA		TOTALI			
		Mq	N°	Mq	N°	Mq	N°	Mq	N°	Mq	N°	Mq	N°		
1	GIARDINI STORICI	6000	5	0	0	0	0	0	0	0	0	6000	5		
2	PARCHI URBANI	28800	517	37700	311	41300	173	13400	700	20000	206	141200	1907		
3	VERDE DI QUARTIERE	16700	135	9800	75	7150	61	600	12	0	0	34250	283		
4	VERDE STRADALE VIALI ALBER.	21200	458	10600	521	150	38	0	0	0	0	31950	1017		
5	PIAZZE ALBERATE	10190	144	600	66	0	0	100	4	0	0	10890	214		
6	AIUOLE SPARTITRAFFICO	250	28	4000	0	1500	0	1500	0	1500	0	8750	28		
7												0	0		
8												0	0		
9												0	0		
10												0	0		
	TOTALE	83140	1287	62700	973	50100	272	15600	716	21500	206	233040	3454		
N°	FUNZIONE DEL VERDE	UGENTO CITTA'		TORRE SAN GIOVANNI		GEMINI		LIDO MARINI		TORRE MOZZA		TOTALI			
		Mq	N°	Mq	N°	Mq	N°	Mq	N°	Mq	N°	Mq	N°		
1	VERDE SPORTIVO	11300	54	0	0	6000	68	0	0	0	0	17300	122		
2	VERDE SCOLASTICO	18500	265	0	0	4850	38	0	0	0	0	23350	303		
3	VERDE CIMITERIALE	0	0	0	0	10000	101	0	0	0	0	10000	101		
4	RESIDENZIALE DI QUARTIERE	29780	458	22200	710	4150	65	15600	716	15000	181	86730	2130		
5	EXTRAURBANO	23560	510	19000	263	25100	0	1500	0	1500	0	70660	773		
6	PAESAGGISTICO	0	0	21500	0	0	0	0	0	5000	25	26500	25		
7	MONUMENTALE	0	0	0	0	0	0	0	0	0	0	0	0		
8												0	0		
9												0	0		
	TOTALE	83140	1287	62700	973	50100	272	17100	716	21500	206	234540	3454		

**Censimento del Verde -dati complessivi-**

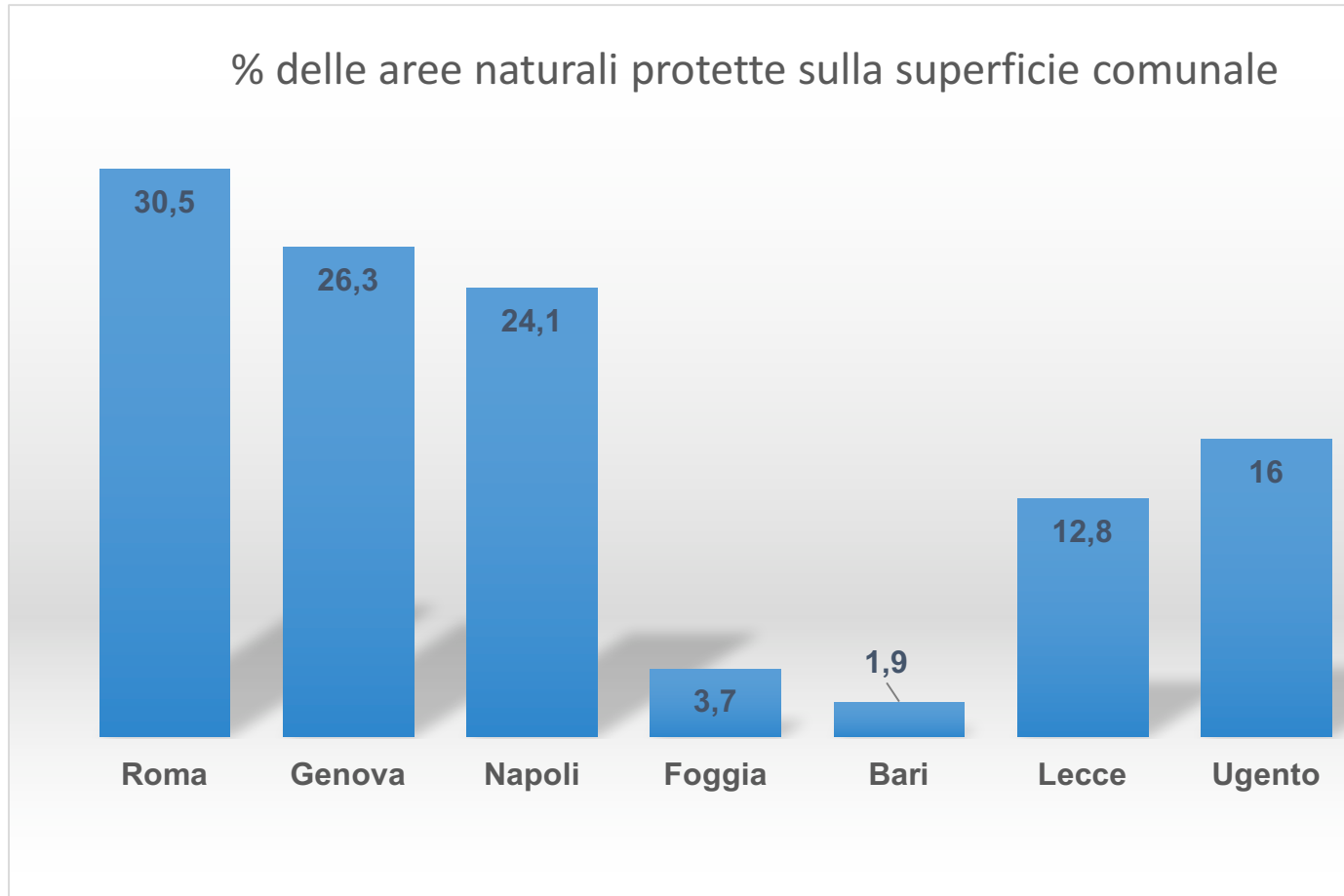
Grafico 1



**Grafico 2**



**Grafico 3**



**Grafico 4**

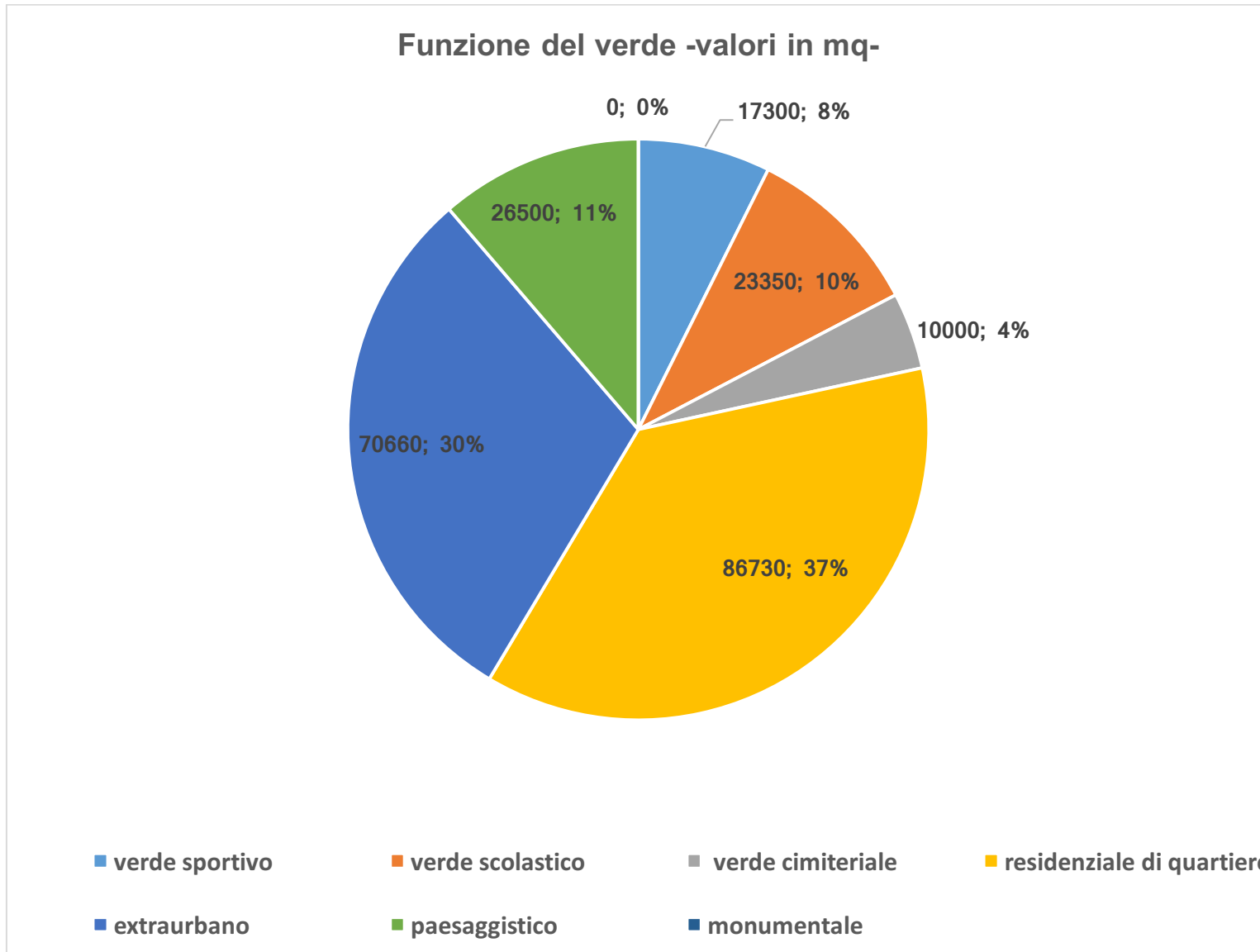
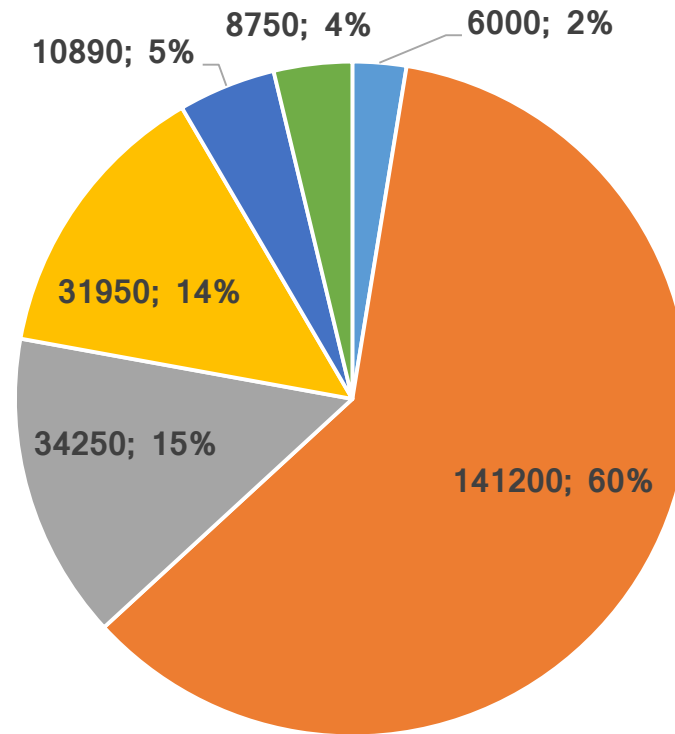


Grafico 5

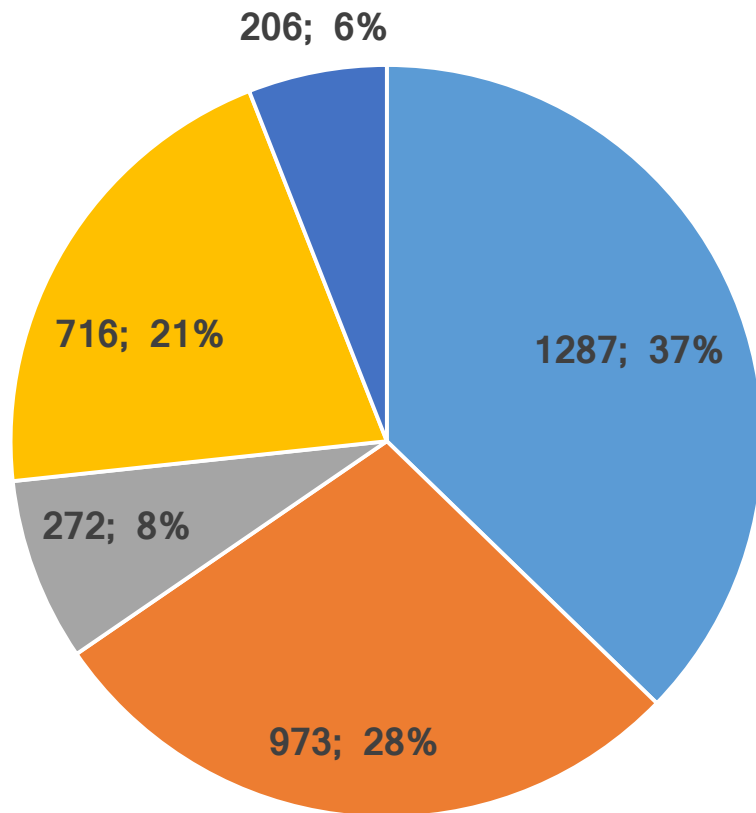
Categorie di verde -valori in mq-



- giardini storici
- parchi urbani
- verde di quartiere
- viali alberati
- piazze alberate
- aiuole spartitraffico

**Grafico 6**

**Numero di alberi per Località**



**Località**



**Ugento città**



**Gemini**



**Torre San  
Giovanni**



**Lido Marini**



**Torre Mozza**



Grafico 7

