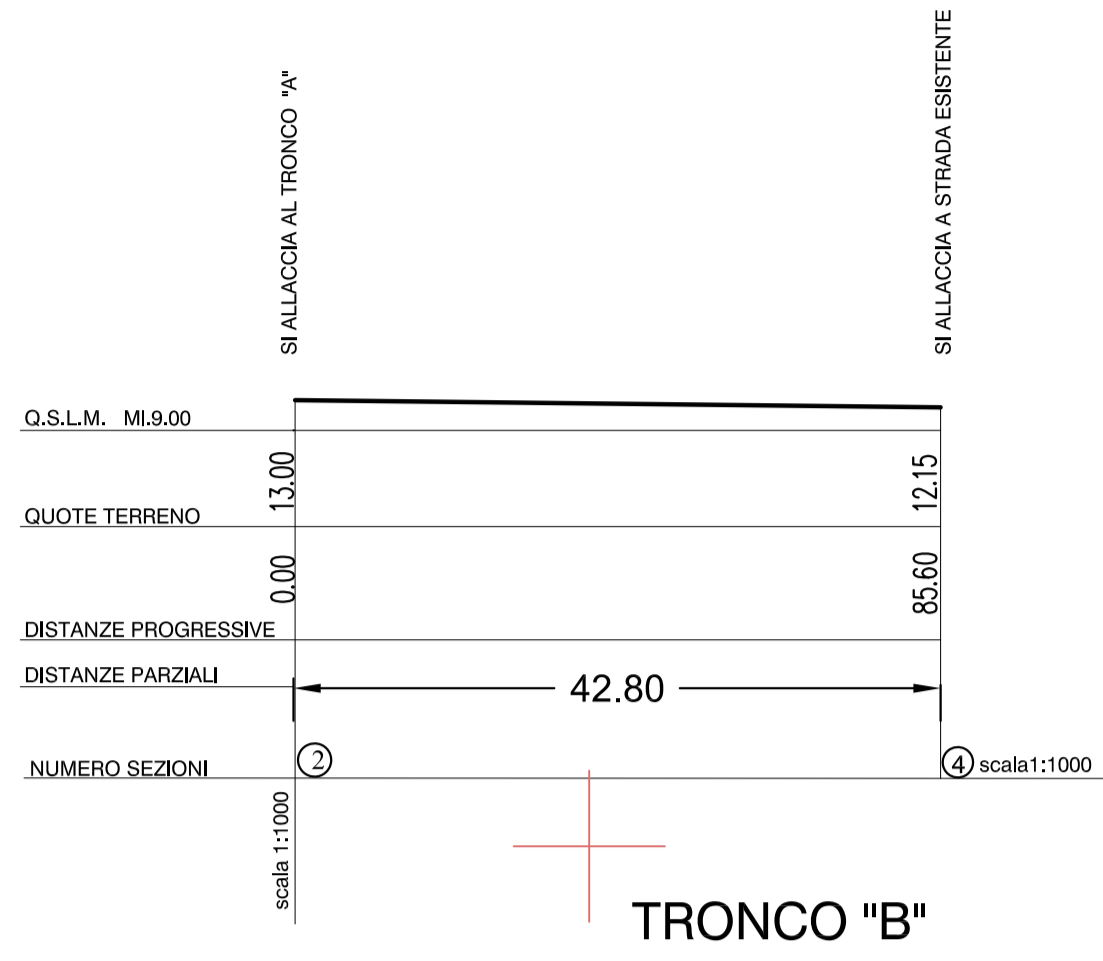
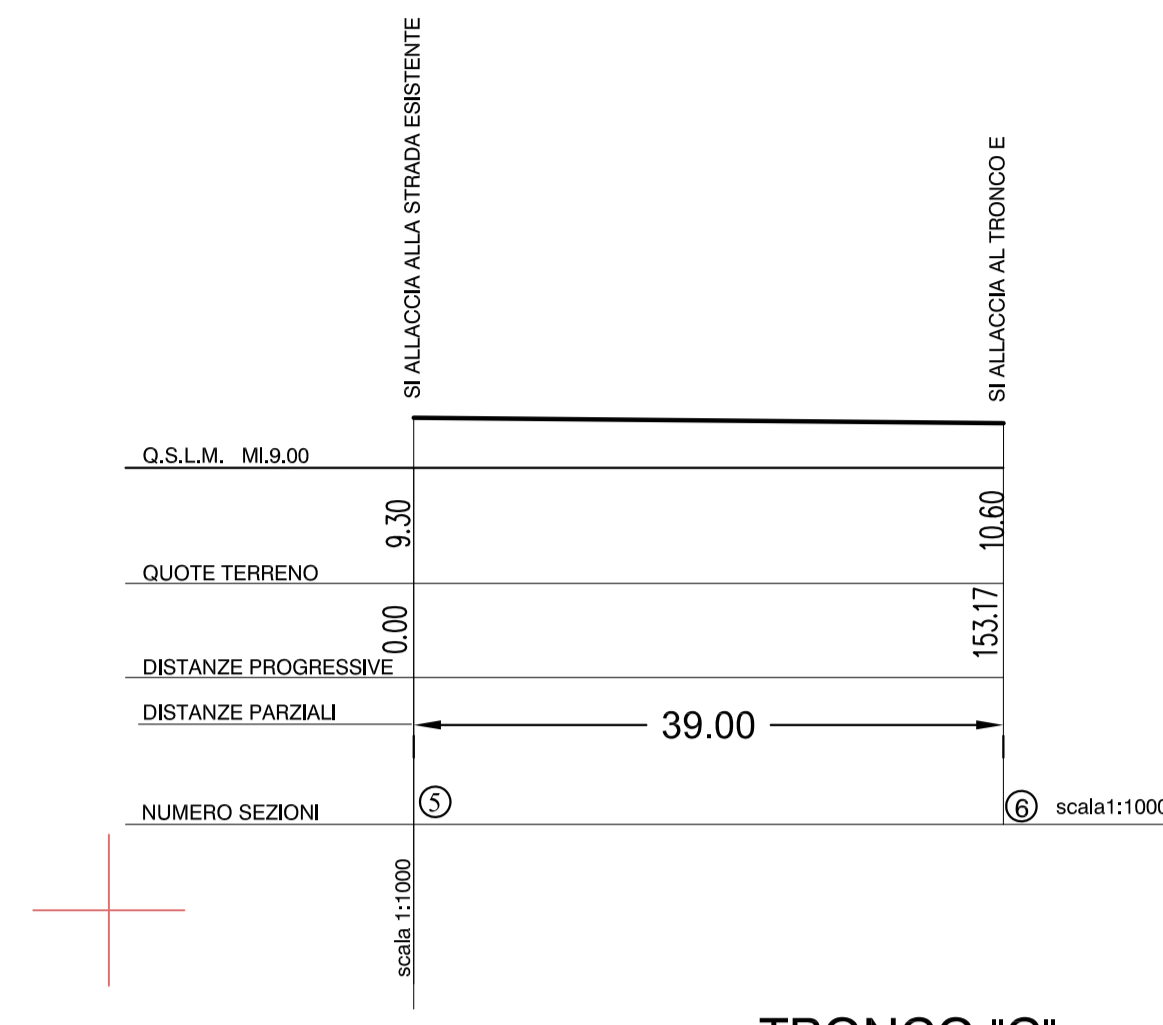


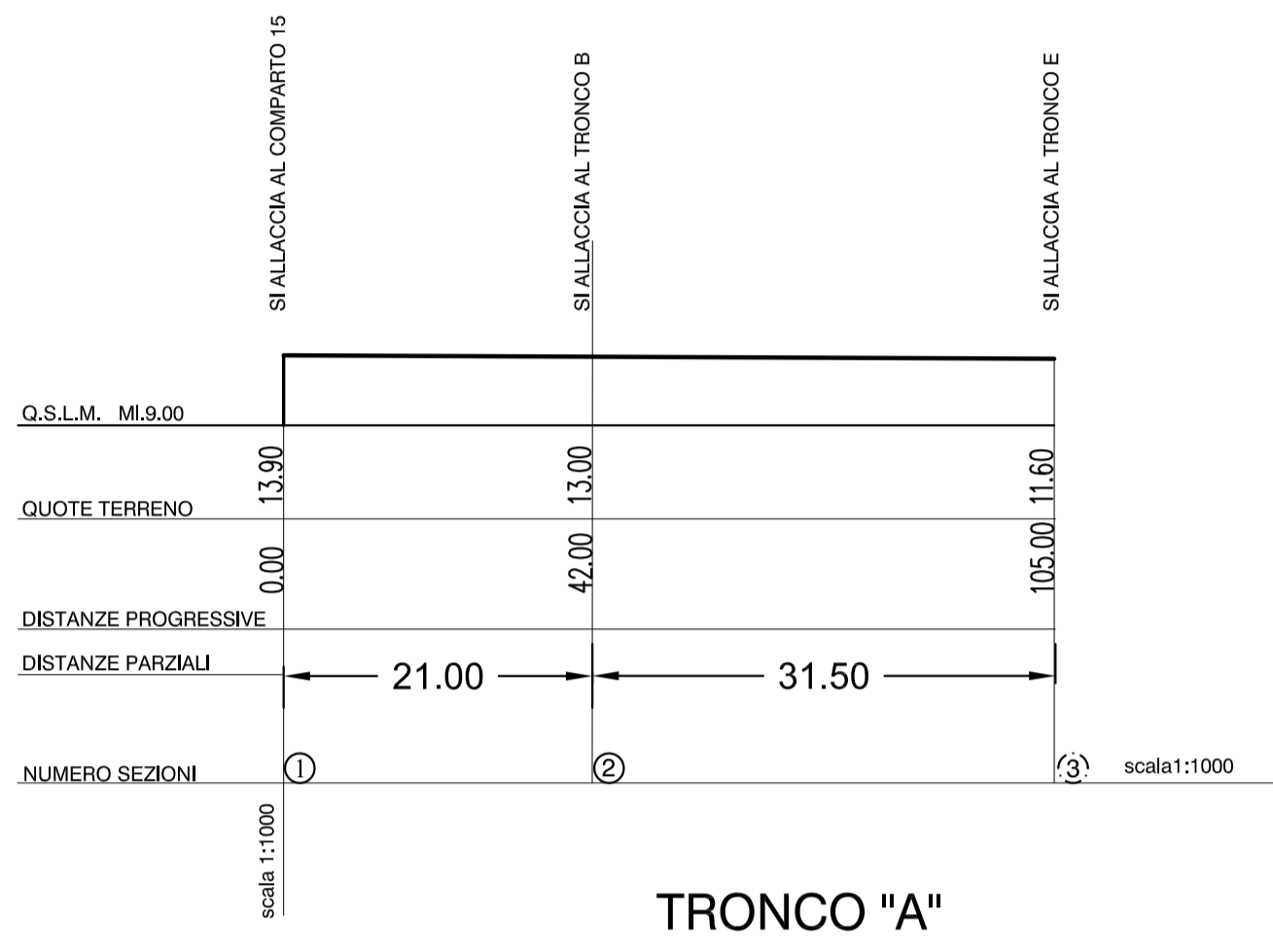
VIABILITA'



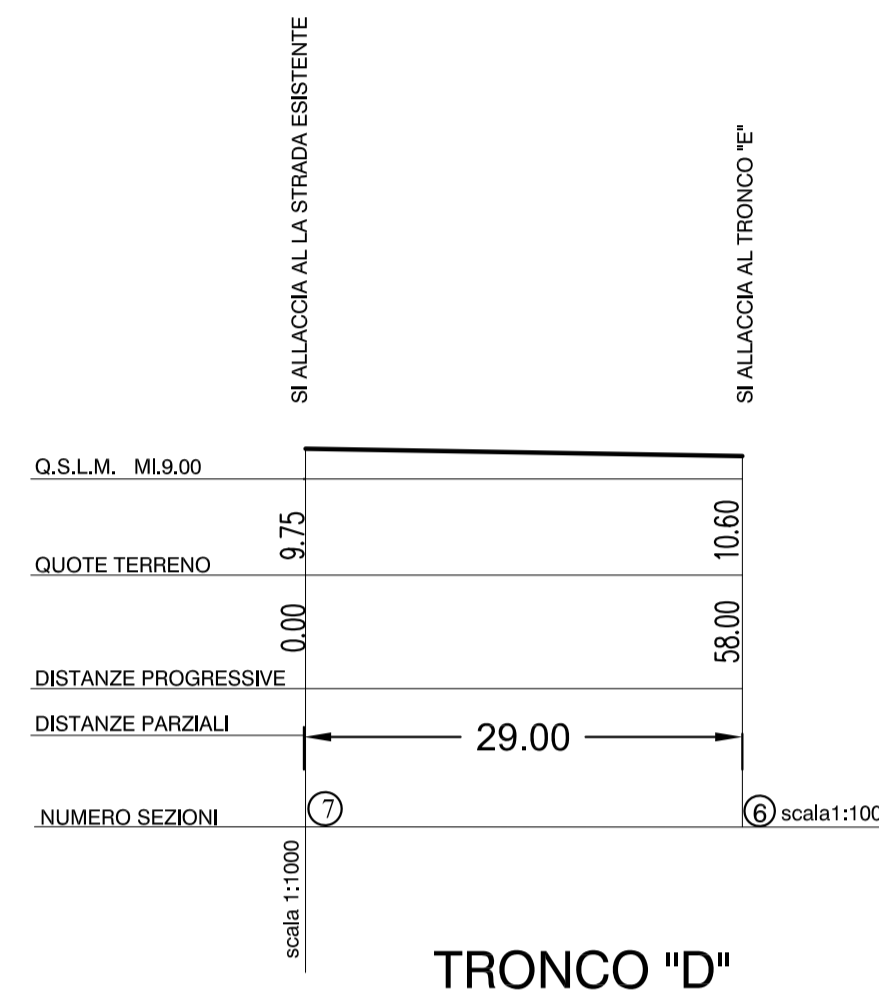
TRONCO "B"



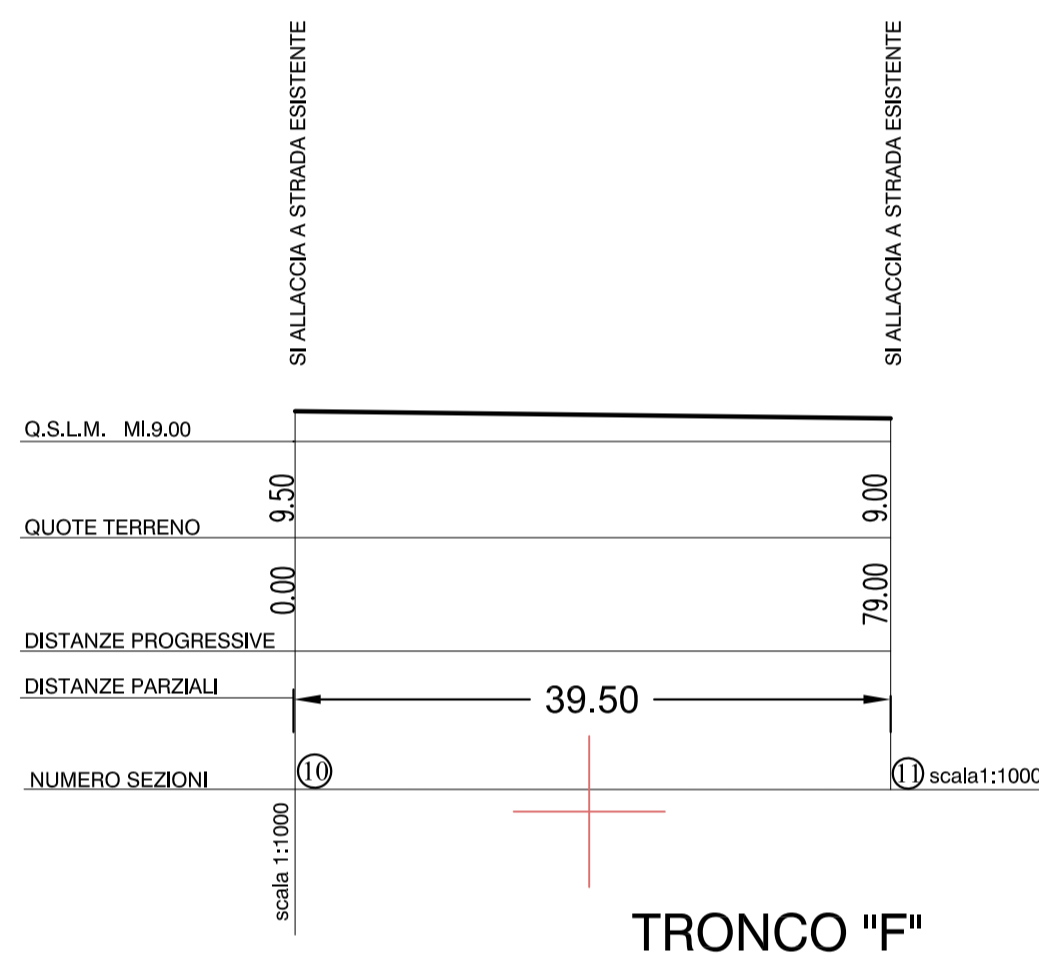
TRONCO "C"



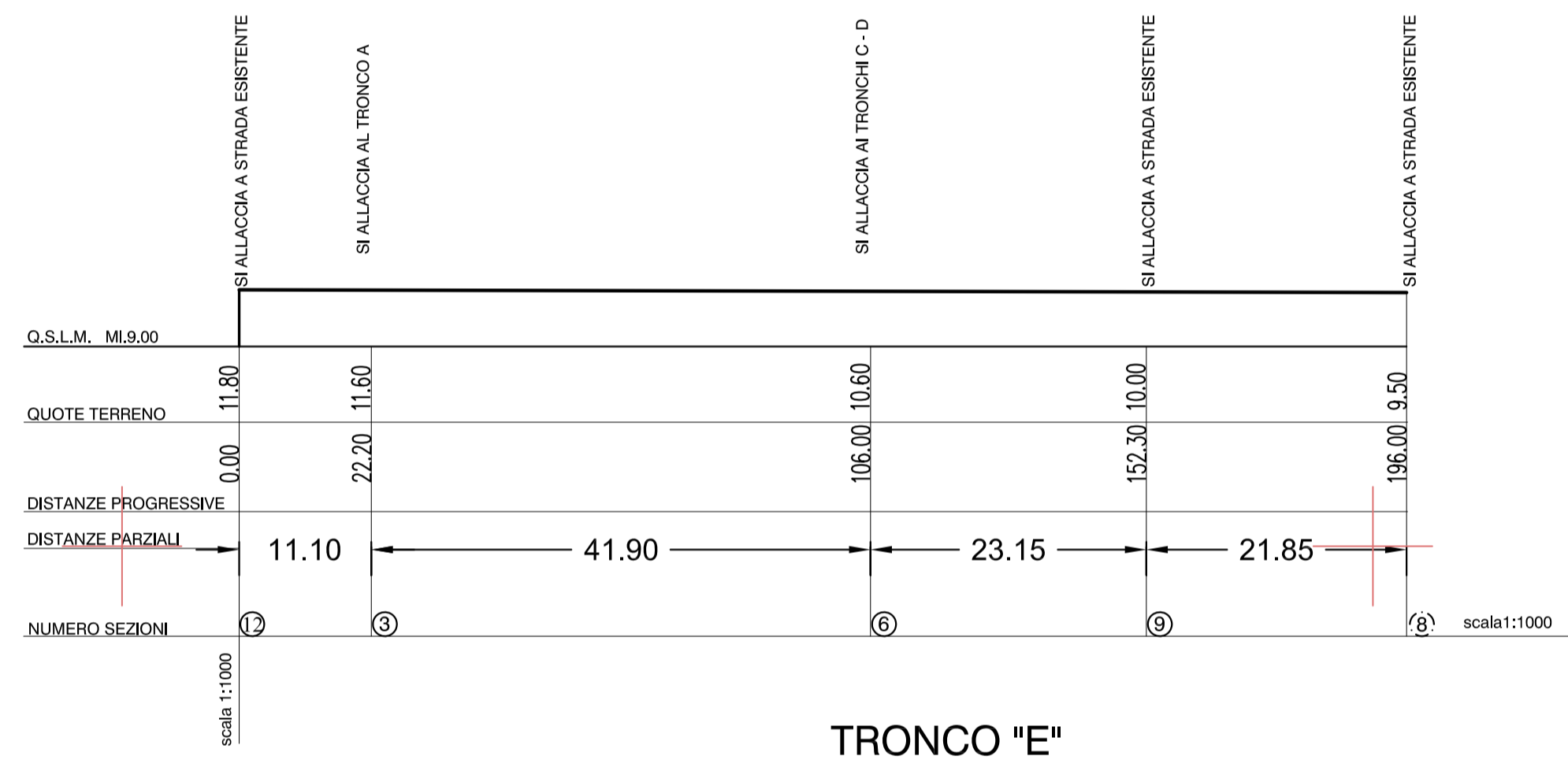
TRONCO "A"



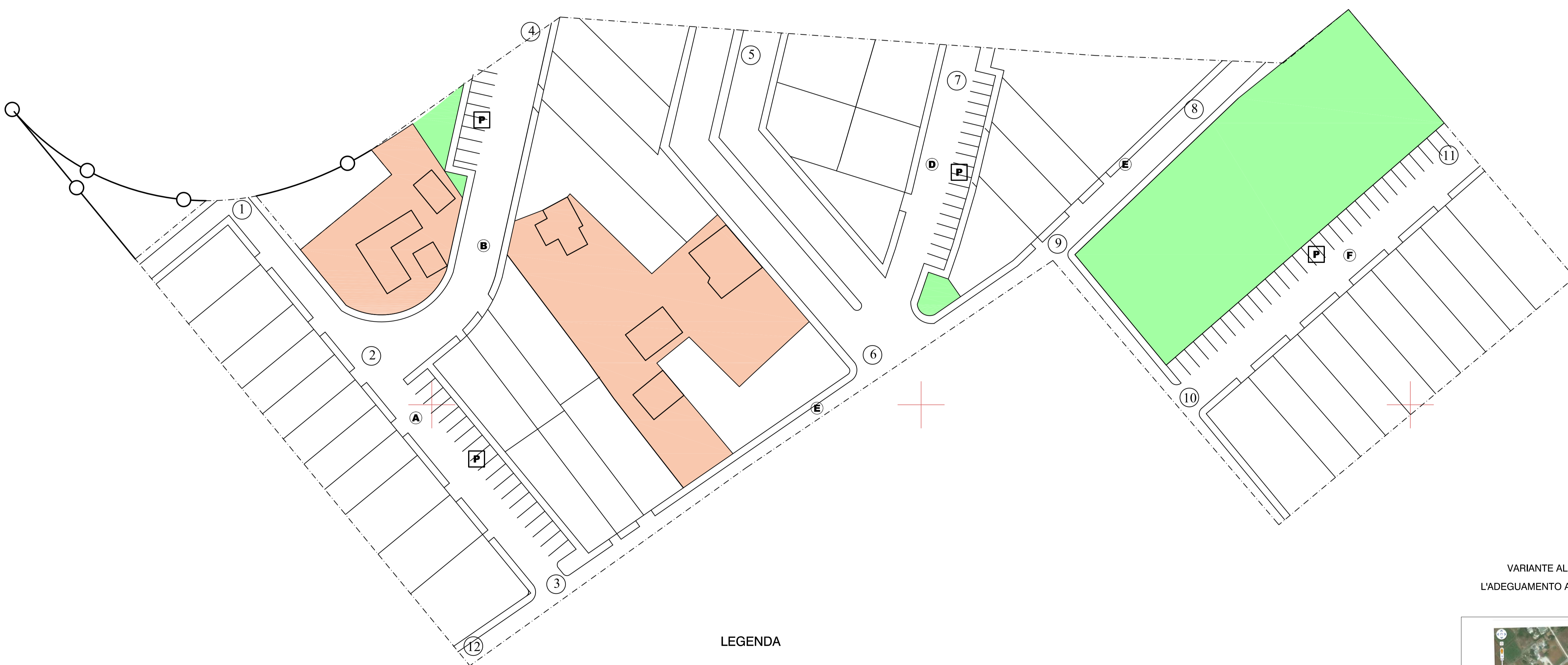
TRONCO "D"



TRONCO "F"



TRONCO "E"



LEGENDA

- LIMITE DEL COMPARTO
- VERDE PUBBLICO
- SUPERFICI EDIFICATE
- PARCHEGGIO DI PROGETTO
- STRADE DI PROGETTO

COMUNE DI UGENTO
 PROVINCIA DI LECCE

VARIANTE AL PIANO DI LOTTIZZAZIONE DEL COMPARTO 16 PER
 L'ADEGUAMENTO ALLE PRESCRIZIONI DEL C.U.R. ED ALLO STATO DI FATTO



VIABILITA'

Tav. 8 Planimetria scala 1:500			GENNAIO 2011
PROGETTISTA: Dr. Arch. Silvio Causo		Il Sindaco Dott. Massimo Lecci	
Delibera della G.C. n°..... del	Delibera del C. C. n°..... del	Aggiornamento del	