

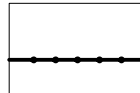
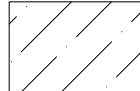
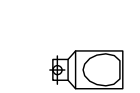




STATO DI FATTO

LEGENDA

-  LIMITE COMPARTO
-  RETE IDRICA ESISTENTE
-  RETE FOGNA NERA ESISTENTE
-  STRADE ASFALTATE ESISTENTI
-  PUBBLICA ILLUMINAZIONE ESISTENTE

Scala 1:500

Giugno 2011

PROGETTISTA: Dr. Arch. Silvio Causo		Il Sindaco
COLLABORATORI: Dr. Arch. Francesca Caputo Geom. Antonio Rizzo		
Delibera della G.C. n°..... del	Delibera del C. C. n°..... del	Aggiornamento del

STATO DI FATTO
Planimetria scala 1:500

