

COMUNE di UGENTO

PROV. di LECCE

PIANO PER INSEDIAMENTI PRODUTTIVI (P.I.P.)

STATO DI FATTO

- Aggiornamento Ottobre 2015 -

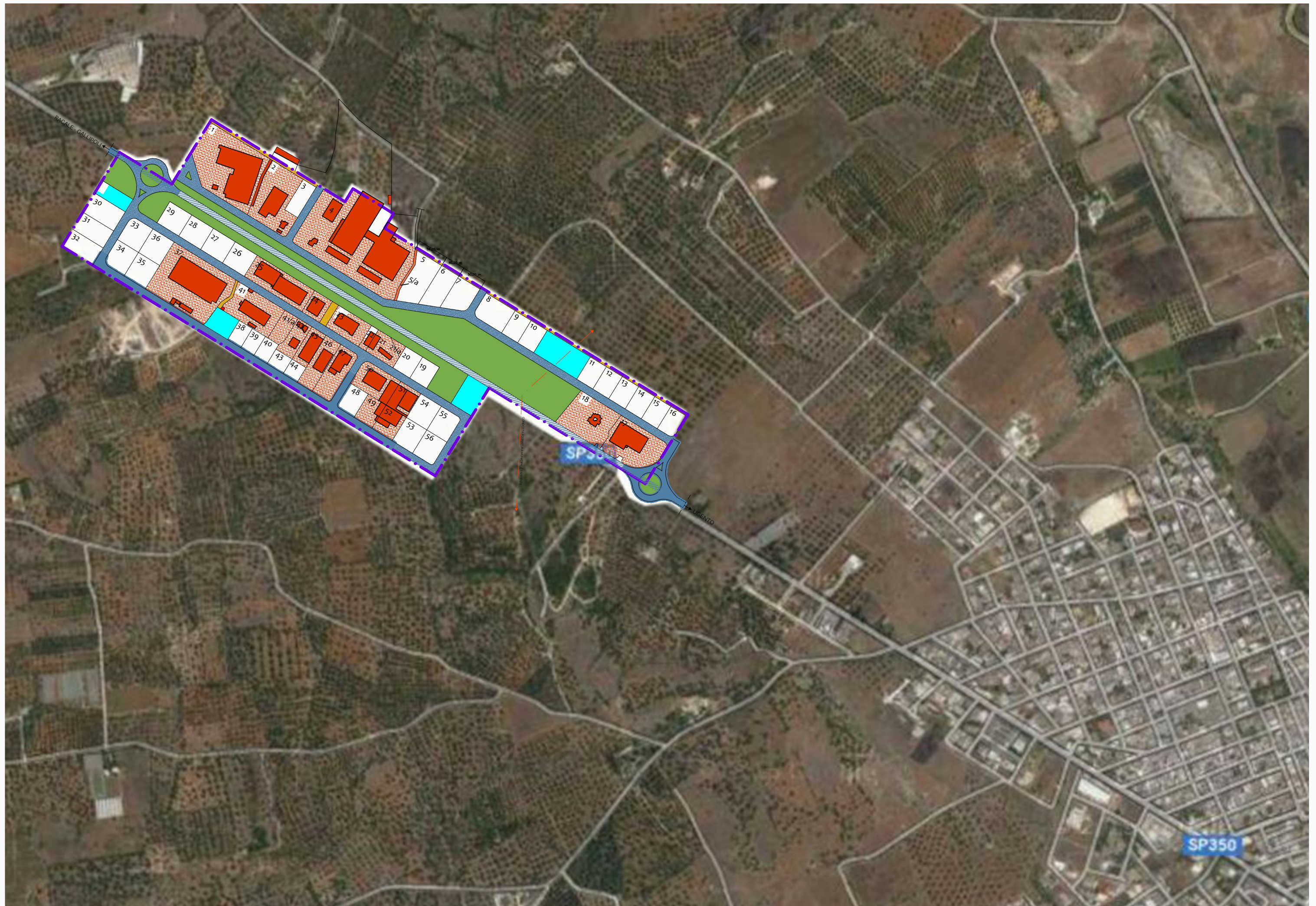
PLANIMETRIA LOTTIZZAZIONE

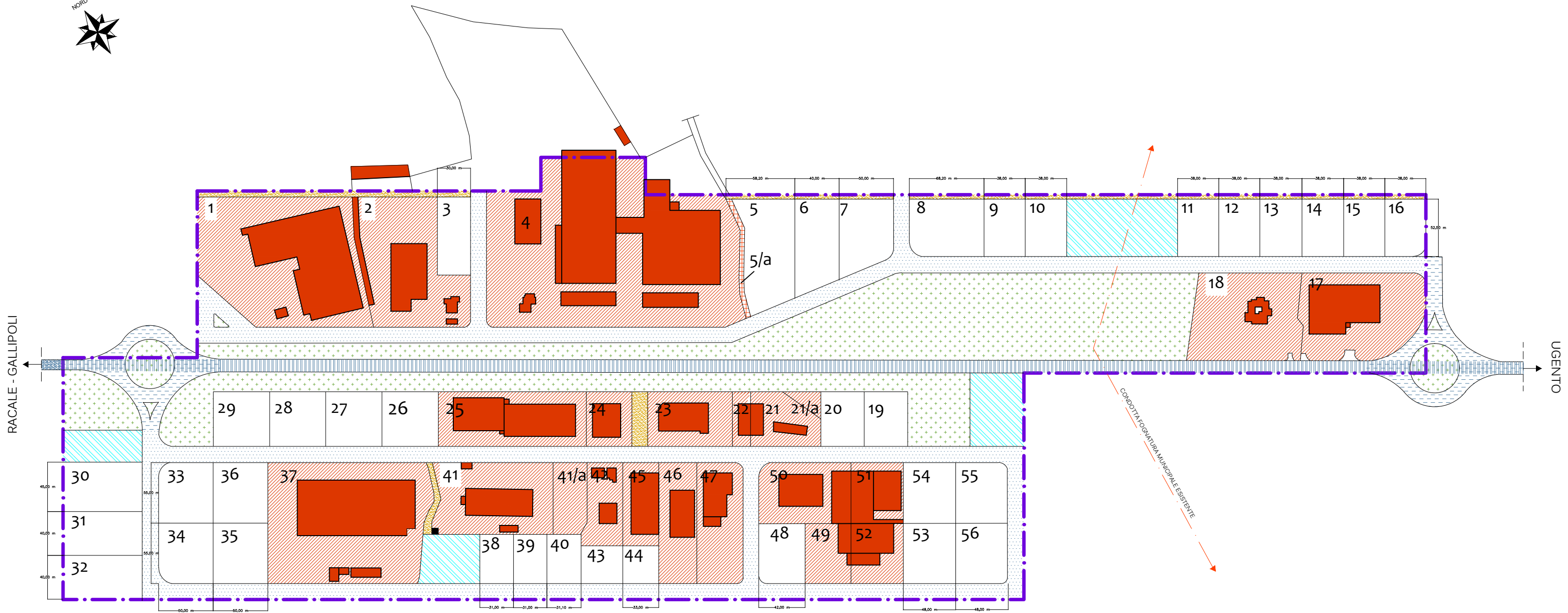
Il Funzionario Responsabile

Settore Urbanistica - Attività Produttive e S.U.A.P.












Arch. Nicola Pacella Coluccia

Coll.: Arch. Antonio D'Aquino





LEGENDA

- | | | |
|---|--|--|
|  Area intervento P.I.P. |  Area parcheggio |  Viabilità interna secondaria di progetto |
|  Lotti esistenti edificati (edificio - pertinenza) |  Cabina di trasformazione elettrica esistente |  Viabilità esterna P.I.P. |
|  Lotti di progetto |  Strada vicinale da trasformare in area edificabile |  Strada provinciale Racale - Ugento |
|  Verde pubblico |  Viabilità interna principale di progetto | |