

DELIBERAZIONE DELLA GIUNTA REGIONALE 16 maggio 2017, n. 739

**D.G.R. n.295 del 7 marzo 2017 “D. Lgs. n. 102/04 - art. 6 -Proposta urgente al Ministero delle Politiche Agricole Alimentari e Forestali di declaratoria delle eccezionali avversità atmosferiche. Nevicate del 05 - 07 gennaio 2017 e gelate protrattesi dal 05 al 12 gennaio 2017. Territori dei comuni delle province di Bari - Brindisi - Foggia -Lecce -Taranto”. Integrazione.**

L'Assessore alle Risorse Agroalimentari Dott. Leonardo DI GIOIA, sulla base dell'istruttoria espletata dall'A.P. "Servizi al Territorio" e confermata dalla Dirigente della Sezione Coordinamento dei Sevizi Territoriali, riferisce quanto segue:

- Il Decreto Legislativo n.102 del 29/03/2004 e s.m.i., ha stabilito la nuova disciplina del Fondo di Solidarietà Nazionale abrogando la legge 185 del 14/02/1992;
- l'art.6 del Decreto Legislativo 102/2004 ha fissato le procedure per l'emanazione del decreto di declaratoria della eccezionalità di eventi avversi al fine del riconoscimento, agli aventi diritto, dei diversi tipi di provvidenze previste dalla normativa medesima. In particolare la predetta normativa ha stabilito che, a conclusione degli accertamenti dei danni e della delimitazione delle aree interessate dall'evento avverso, la Giunta regionale deliberi la proposta di declaratoria entro il termine di 60 giorni dalla cessazione del medesimo evento. Con il medesimo provvedimento devono indicarsi le provvidenze da concedersi comprese fra quelle previste dall'art. 5 dello stesso Decreto Legislativo;
- nei giorni dal 05 al 07 gennaio 2017 per le neviccate e per le gelate protrattesi dal 05 al 12 gennaio 2017, nel territorio della Regione Puglia, si sono verificati gravi danni alle produzioni, alle infrastrutture, alle strutture aziendali ed alla zootecnia;
- i Servizi Provinciali Agricoltura di Bari – Brindisi – Foggia – Lecce e Taranto hanno effettuato i necessari sopralluoghi per rilevare l'entità, il tipo e la natura del danno ed hanno accertato che sussistono le condizioni per formulare la proposta al Ministero delle Politiche Agricole Alimentari e Forestali per l'emanazione del decreto di declaratoria dell'eccezionalità dell'evento avverso, per i territori dei comuni delle province di Bari – BAT – Brindisi – Foggia – Lecce – Taranto;
- con deliberazione di Giunta Regionale n. 295 del 07 marzo 2017, esecutiva, è stata richiesta al Ministero delle Politiche Agricole Alimentari e Forestali, la declaratoria delle eccezionali avversità atmosferiche ai sensi D. Lgs. n. 102/04 e s.m.i. per il territorio della Regione Puglia come meglio indicato nelle relazioni tecniche al medesimo provvedimento allegate;
- con il medesimo atto 295/2017 è stata inoltre richiesta l'applicazione in deroga alla normativa nazionale e per il solo anno 2017, di quanto previsto in precedenza dal D.L. n. 51 del 05 maggio 2015 convertito in legge n. 91 del 02 luglio 2015 che consente l'accesso al fondo di solidarietà nazionale per le imprese agricole che hanno subito danni a causa di eventi calamitosi, e per le agevolazioni previste dalla legge, a favore delle colture, infrastrutture, strutture agricole ed alle produzioni zootecniche danneggiate dalle neviccate come meglio riportati nelle relazioni allegate all'atto de quo;
- con nota prot. 0011535 del 06.04.2017 avente ad oggetto “ *Decreto Legislativo 29 marzo 2004, n. 102. Richiesta di declaratoria per le gelate verificatesi nel periodo 5 - 12 gennaio 2017 nei territori delle province di Bari, Brindisi, Foggia, Lecce e Taranto*”, il Ministero delle Politiche Agricole Alimentari e Forestali, in riferimento alla DGR 295/2017, esecutiva, ha chiesto a questa Regione di “*adottare un nuovo atto di Giunta, integrativo, nel quale fare esplicito riferimento al D.L. n. 8 del 09.02.2017 art. /5 comma 4, in deroga all'ordinamento vigente e nel contempo allineare le informazioni riportate sui modelli SIAN e quanto deliberato,*

*indicando in delibera i Comuni interessati e gli interventi richiesti”;*

- il Servizio Provinciale Agricoltura di Bari, competente per i territori delle Province di Bari e BAT, con apposite relazioni integrative, ha rilevato che *“con gli accertamenti in campo effettuati nei mesi di gennaio e febbraio, erano stati evidenziati iniziali danni alla coltura dell’olivo che al momento non erano pienamente visibili per cui non si escludeva che ulteriori danni potessero manifestarsi successivamente”*. Dagli accertamenti posti in essere successivamente è emerso che *“la coltura dell’olivo ha subito, in alcune zone, notevoli danni alla produzione dell’annata in corso. Tali danni, resi visibili con la ripresa vegetativa e per effetto dell’innalzamento delle temperature, consistono nel disseccamento dell’apparato fogliare, nella necrosi delle gemme ed in taluni casi, nella bruciatura dei rametti. Tali danni sono stati riscontrati in particolare nelle zone interne, poste ad altimetrie più elevate ed in misura maggiore in prossimità di zone depresse ed impluvi naturali, con una stima della riduzione della produzione per l’annata in corso pari al 50% della PLV ordinaria per la coltura dell’olivo nei territori della provincia di Bari e del 60,6% della PLV del territorio della provincia BAT”*;
- il Ministero delle Politiche Agricole Alimentari e Forestali con nota prot. 0011535 del 06.04.2017, ha inoltre comunicato che *“la Regione Puglia deve richiedere esplicitamente di avvalersi della normativa di cui al DL n. 8/2017 e pertanto bisogna acquisire una deliberazione integrativa in tal senso”*. In riferimento alla richiesta de quo, con il presente atto si chiede per il territorio della Regione Puglia così come meglio riportato nelle relazioni allegate e parte integrante della DGR 295/2017, nonché per i territori delle province Bari e BAT, come meglio indicati nel presente atto e nelle relazioni allegate, di avvalersi in deroga all’ordinamento vigente, in caso di assenza di copertura assicurativa, delle disposizioni come previste dal D.L. n. 8 del 09 febbraio 2017, art. 15 comma 4, come convertito dalla legge n. 45 del 07.04.2017 e di attivare gli interventi compensativi del Fondo di Solidarietà nazionale, anche per i danni subiti alle produzioni agricole e alle strutture assicurabili ai sensi del vigente Piano assicurativo agricolo ma non assicurate. Ai sensi del predetto art. 15 commi 4 bis, 4 ter e 4 quater si specifica che gli oneri relativi alla *“concessione del contributo per la riduzione degli interessi maturati nell’anno 2017, conseguenti alla proroga delle rate delle operazioni di credito agrario di cui all’art. 7 del decreto legislativo 29 marzo 2004, n. 102”*, si ritiene ammontino a circa €. 300.000,00;
- l’applicazione del D.L. n. 8 del 09 febbraio 2017, art. 15 comma 4, come convertito dalla legge . 45 del 07.04.2017 non esclude, altresì, la richiesta di attivazione degli interventi come previsti dal D.Lgvo 102/2004 art. 5 comma 2 lettere a), b), c), d);
- in riferimento, inoltre, alla predetta nota del Ministero delle Politiche Agricole Alimentari e Forestali prot. 0011535 del 06.04.2017, si riportano i comuni delimitati dagli eventi, così come indicati nelle relazioni tecniche allegate al presente provvedimento ed alla DGR 295/2017, esecutiva:

#### PROVINCIA DI BARI

Comune	Fogli di mappa interamente delimitati
Acquaviva delle Fonti	Fogli 55-56-57-58-59-60-61-62-662-63-64-66-67-68-69-70-71-72-73-74-75-76-77-78-81 82 83 84 85 86 87 88 89 e dal foglio 92 al foglio 112 compreso.
Altamura	Fogli 41-58-75-76-127-128-129-130-131-133- 146-149-164-165-168-171-174-185-188-190-192-194-204-206-209-211-214-215-216-217-220-222-224-226-231-232-233-235 236 238 239 241 242 245 246-247-252-258-259-260-261-262-263-264-265-270-279
Binetto	Fogli 6 e 15

Bitonto	Fogli 55-56 57 58 66 67 68 69 70 77 78 79- 80-81 82 83 84 85 86 87 88 e dal foglio 94 al foglio 142 compreso
Bitritto	Fogli 3-6-7-12-24
Cassano delle Murge	Fogli 1-2-3-4-5-6-10-11-12-13-17-18-25-26-36-45-46-53-55-57-58-59-60-62-63-64-65-66-67-68-69-72-73-74-75-76-77
Corato	Fogli 80a-80b-80c-81-83-84-85-91
Gravina in Puglia	Fogli 49-51-53-59-70-81-95-114-116-121-123-125-142-158
Grumo Appula	Fogli 4-15-16-21-22-29-30-36-37-38-39 e dal foglio 40 al foglio 72 compreso e 74-75
Palo del Colle	Fogli 6-8-14-15-16-17-18-19-22-23-25-26-27-28 31-32-33-34-35-36-37-38-39-40-41-45-46-47-48-50-53-54-55-56-57-59-62-66-67-68-69-70-72-73-74
Poggiorsini	Fogli 6-7-8-9-13-15-17
Ruvo di Puglia	dal foglio n°23 al foglio n°110 compreso
Sannicandro di Bari	Fogli 42 43 45 46 47 48 49 50 51 52
Santeramo in Colle	Fogli 7-8-9-11-12-13-14-15-16-17-18-19-20-21-22-23-24-25-26-27-28-29-30-31-32-33-34-35-36-37-38-39-40-41-42-43-44-45-46-47-48-49-50-51-52-53-54-55-56-57-58-59-60-61-62-63-64-65-66-67-68-69-70-71-72-73-74-75-76-77-78-79-80-81-82-83-84-93-94-95
Terlizzi	dal foglio n°47 al foglio n°68 compreso
Toritto	Fogli 6-7-11-12-13-14-15-16-23-24-25-26-27-28-29-30-38-39-41-42-45-50-51-52-55

**PROVINCIA BAT**

Comune	Fogli di mappa interamente delimitati
Andria	Fogli 99-100-109-110-124-125-127-128-129-130-131-132-138-139-140-141-143-144-145-146-147-148-149-150-151-152-153-154-155-157
Canosa di Puglia	Fogli 66-67-68-69-70-71-84
Minervino Murge	Fogli 5-8-14-15-16-25-26-27-28-39-42-43-44-45-47-57-58-59-69-70-71-72-178-179-180-184-187-188-189-195-196-197-200
Spinazzola	Fogli 40-42-43-44-102-103-105-106-107
Trani	Foglio 66

**PROVINCIA BRINDISI**

Comune	Foglio di mappa delimitarti
Brindisi	Fogli 15-16-17-18-19-20-21-22-23-24-25-26-27-28-29-36-37-39-40-41-42-43-44-45-46-47-48-49-50-51-52-53-54-55-56-57-58-59-60-65-66-67-68-69-70-71-72-73-74-75-76-77-78-79-80-81-82-83-84-85-86-87-88-89; e dal 93 al 178.
Carovigno	Fogli 2-3-4-6-7-8-9-11-12-13-14-15-18-19- 20-21-22-23-24-36-37-46-61
Ceglie Messapica	Foglio 72
Mesagne	Fogli 8-15-19-26-28-31-34-46-48-49-52-56-58-65-66-67-68-76-77-78-79-80-81-82-83-93-97-99

San Pietro Vernotico	Fogli 2-3-4-5-6-7-8-9-10-11-15-16-17-18-19-20-21-22-23-24-25-26
Torre Santa Susanna	Fogli 13-14-20-25-30-38-47

**PROVINCIA DI FOGGIA (territori interamente delimitati)**

Lesina, Poggio Imperiale, Sannicandro Garganico, Carpino, Ischitella, Troia, Orsara di Puglia, Apricena, Rignano Garganico, Foggia, Carapelle, Lucera, Manfredonia, Orta Nova, Ortona, Ascoli Satriano, Candela, Stornara, Deliceto, Cerignola, Trinitapoli, Margherita di Savoia, San Ferdinando di Puglia, Peschici, Rodi Garganico, Zapponeta, Vico del Gargano, Stornarella.

**PROVINCIA DI LECCE**

**Comune di Alliste** : dal foglio 1 al foglio 25, con esclusione dei fogli 1-2-17;

**Comune di Arnesano** : foglio 4;

**Comune di Carmiano** : fogli 1-2-4-6-7-10-12-13-16-17-18-20-22 e 23;

**Comune di Carpignano Salentino** : fogli 17-18-21-22-27-32-35-36;

**Comune di Castrignano dei Greci** : fogli 3-4-11-12;

**Comune di Cavallino**: fogli 14-15-21-22 e foglio 6 limitatamente alle particelle 1389-1392-1393-1634-1728-1739-1740 salvo eventuali altri frazionamenti;

**Comune di Copertino**: dal foglio 31 al foglio 36 dal foglio 38 al foglio 40 dal foglio 46 al foglio 49 dal foglio 51 al foglio 54 dal foglio 57 al foglio 63 e foglio 17 limitatamente alle particelle 325- 482- 484 salvo eventuali frazionamenti;

**Comune di Galatina** : fogli 26-35-36-40-43-47-55-87-88-89-91-92-93;

**Comune di Galatone** : fogli 3-5-6-7-8-18-19-20-27-28-33-34-35 e 42;

**Comune di Giuggianello** : fogli 8-11-12;

**Comune di Guagnano** : fogli 3-4-9-10-11 e foglio 16 limitatamente alle particelle 433 e 429 salvo eventuali frazionamenti;

**Comune di Lecce**: fogli 56-65-66-67-68-82;

**Comune di Lequile** fogli 4-10-21-30;

**Comune di Leverano**: fogli 6-8-9 dal foglio 16 al foglio 29 dal foglio 35 al foglio 44 e foglio 11 limitatamente solo alla part. 154 e foglio 14 limitatamente alla particella 202 salvo eventuali frazionamenti;

**Comune di Martano**: fogli 2-6-7;

**Comune di Matino**: foglio dal 1 al foglio 30, eccezion fatta per i fogli 3 -13 -14 -18 e foglio 24;

**Comune di Minervino di Lecce**: fogli 1-6-7;

**Comune di Muro Leccese**: fogli 7-8-9-16-17-19;

**Comune di Nardò**: fogli 4 15 18 24 25 28 29 30 dal foglio 33 al foglio 35 dal foglio 37 al foglio 39 dal foglio 46 al foglio 54 dal foglio 58 al foglio 62 dal foglio 68 al foglio 75 dal foglio 81 al foglio 85 dal foglio 94 al foglio 97, foglio 91 limitatamente alle particelle 710-711 712 713 714 715 717-252-85-86-187 e foglio 66 limitatamente alle particelle 76-150-155-109-139 salo eventuali altri frazionamenti;

**Comune di San Pietro in Lama**: fogli 3-4-6-8-10-11;

**Comune di Racale**: dal foglio 1 al foglio 27 eccezion fatta per i fogli 12-16-17-22;

**Comune di Salice Salentino**: fogli 19-29-30-31-38-39-44-45-48;

**Comune di Sanarica** : fogli 3-4-5;

**Comune di Taviano** : dal foglio 1 al foglio 25 eccezion fatta per i fogli 13-16-2223-24;

**Comune di Trepuzzi**: foglio 33;

**Comune di Ugento** : dal foglio 56 al foglio 58 dal foglio 70 al foglio 71 dal foglio 73 al foglio 76 dal foglio 85 al foglio 86 dal foglio 97 al foglio 98 dal foglio 102 al foglio 104 e foglio 106;

**Comune di Veglie**: fogli 4-6-16-18-27, foglio 24 limitatamente alle particelle 661674-1470, foglio 47 limitatamente alle particelle 78-459-446 salvo eventuali frazionamenti.

**PROVINCIA DI TARANTO**

Comuni interamente delimitati

GINOSA
CASTELLANETA
LATERZA
PALAGIANELLO
PALAGIANO
MASSAFRA
STATTE

Comuni parzialmente delimitati

COMUNI	FOGLI DI MAPPA
MOTTOLA	Fogli 76-123-127-128-129-130-131-132-133-134-135-136-137
CRISPIANO	Fogli 26-27-51-52-66-67-68-69-70-72-73-74-76-80-82-83-84-85-86-87-88-89-90-91-92-110-111-112-113
TARANTO	Fogli 132-133-134-135-161-162-165-166-167-168-169-170

- a seguito dei sopralluoghi effettuati dai Servizi Provinciali Agricoltura di Bari – Brindisi – Foggia – Lecce – Taranto nei territori nei quali è avvenuto l'evento calamitoso ( nevicata dal 05-07 gennaio 2017 ) e ( gelata protrattasi dal 05 al 12 gennaio 2017) sono state redatte delle relazioni tecniche, allegate alla DGR 295/2017, esecutiva, ed al presente atto per quanto attiene i territori delle province di Bari e BAT, dalle quali si evince che rapportando il valore del danno sia al valore della produzione lorda vendibile ordinaria delle produzioni, sia alle infrastrutture aziendali, sia alle strutture aziendali inficiate dalle neviccate dei giorni dal 05 al 07 gennaio 2017 e dalle gelate protrattesi dal 05 al 12 gennaio 2017, si ottiene un'entità del danno superiore al 30%. Tale limite, come previsto dalla normativa vigente, permette di dar corso alla richiesta di declaratoria. Per i danni alle produzioni la normativa di riferimento, il Piano Assicurativo Agricolo Nazionale 2017, prevede che la totalità delle coltivazioni in atto ed alcune infrastrutture e strutture aziendali siano assicurabili in forma agevolata;
- in dette relazioni sono riportate, inoltre, le previsioni della spesa occorrenti per la concessione delle provvidenze ai danni alla produzione, alla zootecnia, i benefici alle infrastrutture aziendali e quelli alle strutture aziendali, queste ultime come previste dalli art. 5 comma 3 del Decreto Legislativo n. 102/04.

Per quanto sopra detto, è necessario ed urgente approvare l'atto integrativo alla D.G.R. n. 295 del 07.03.2017, esecutiva, avente ad oggetto "D. 1gs. n. 102/04 - art. 6 - Proposta urgente al Ministero delle Politiche Agricole Alimentari e Forestali di declaratoria delle eccezionali avversità atmosferiche. Neviccate del 05 – 07 gennaio 2017 e gelate protrattesi dal 05 al 12 gennaio 2017. Territori dei comuni delle province di Bari – Brindisi – Foggia – Lecce – Taranto" da trasmettere al suddetto Ministero per richiedere l'emanazione del decreto di declaratoria, dalla cui data di pubblicazione sulla Gazzetta Ufficiale scatta il termine di 45 giorni per la presentazione delle domande di concessione delle provvidenze da parte dei conduttori delle aziende agricole che hanno subito danni di entità non inferiore al 30% del valore della produzione lorda vendibile.

**"COPERTURA FINANZIARIA AI SENSI DELLA L.R. N. 28/01 E S.M..I."**

La presente deliberazione non comporta implicazioni di natura finanziaria sia di entrata che di spesa e dalla stessa non deriva alcun onere a carico del bilancio regionale.

L'Assessore relatore sulla base delle risultanze istruttorie come innanzi illustrate propone alla Giunta l'a-

dozione del conseguente atto finale, in quanto rientrante nelle tipologie previste dall'art. 4 — comma 4 — lettera k) della legge regionale n. 7/97.

### LA GIUNTA

Udita la relazione e la conseguente proposta dell'Assessore relatore;

Viste le sottoscrizioni poste in calce al presente provvedimento dall'A.P." Servizi al Territorio" e dalla Dirigente della Sezione Coordinamento dei Servizi Territoriali;

A voti unanimi espressi nei modi di legge;

### DELIBERA

- di prendere atto di quanto riportato nelle premesse che qui si intende come integralmente trascritto;
- di approvare l'atto integrativo alla D.G.R. n. 295 del 07.03.2017, esecutiva, relativo alla richiesta, ai sensi dell'art. 6 comma 1 del Decreto legislativo 102/04 come modificato dal D. Lgs. 82/2008, al Ministero delle Politiche Agricole Alimentari e Forestali di declaratoria dell'eccezionalità delle nevicate dei giorni dal 05 al 07 gennaio 2017 e dalle gelate protrattesi dal 05 al 12 gennaio 2017 verificatesi nei territori dei comuni della Regione Puglia come meglio indicati nelle relazioni allegate alla DGR 295/2017 e per quanto attiene le province di Bari e BAT allegate alla presente a formarne parte integrante e sostanziale;
- di delimitare le zone territoriali nelle quali, a seguito della emanazione del D.M. di riconoscimento della calamità sopra indicata, possono trovare applicazione le provvidenze come previste dall'art. 5 comma 2 lettere a), b), c), d) del D.Lgs. 102/2004 - ai fini del ripristino sia delle infrastrutture agricole danneggiate, sia delle strutture agricole danneggiate ricomprese e non ricomprese tra quelle assicurabili all'interno del piano assicurativo agricolo 2017, sia le provvidenze previste dal medesimo art.5 per quanto attiene i danni alle produzioni, alla zootecnia, anche in deroga alla normativa nazionale in applicazione del D.L. n. 8 del 09 febbraio 2017, art. 15 comma 4, come convertito dalla legge. 45 del 07.04.2017;
- di indicare i comuni delimitati dagli eventi, così come riportati nelle relazioni tecniche allegate al presente provvedimento ed alla DGR 295/2017, esecutiva:

#### PROVINCIA DI BARI

Comune	Fogli di mappa interamente delimitati
Acquaviva delle Fonti	Fogli 55-56-57-58-59-60-61-62-662-63-64-66-67-68-69-70-71-72-73-74-75-76-77-78-81 82 83 84 85 86 87 88 89 e dal foglio 92 al foglio 112 compreso.
Altamura	Fogli 41-58-75-76-127-128-129-130-131-133- 146-149-164-165-168-171-174-185-188-190-192-194-204-206-209-211-214-215-216-217-220-222-224-226-231-232-233-235 236 238 239 241 242 245 246-247-252-258-259-260-261-262-263-264-265-270-279
Binetto	Fogli 6 e 15
Bitonto	Fogli 55-56 57 58 66 67 68 69 70 77 78 79- 80-81 82 83 84 85 86 87 88 e dal foglio 94 al foglio 142 compreso
Bitritto	Fogli 3-6-7-12-24
Cassano delle Murge	Fogli 1-2-3-4-5-6-10-11-12-13-17-18-25-26-36-45-46-53-55-57-58-59-60-62-63-64-65-66-67-68-69-72-73-74-75-76-77
Corato	Fogli 80a-80b-80c-81-83-84-85-91

Gravina in Puglia	Fogli 49-51-53-59-70-81-95-114-116-121-123-125-142-158
Grumo Appula	Fogli 4-15-16-21-22-29-30-36-37-38-39 e dal foglio 40 al foglio 72 compreso e 74-75
Palo del Colle	Fogli 6-8-14-15-16-17-18-19-22-23-25-26-27-28 31-32-33-34-35-36-37-38-39-40-41-45-46-47-48-50-53-54-55-56-57-59-62-66-67-68-69-70-72-73-74
Poggiorsini	Fogli 6-7-8-9-13-15-17
Ruvo di Puglia	dal foglio n°23 al foglio n°110 compreso
Sannicandro di Bari	Fogli 42 43 45 46 47 48 49 50 51 52
Santeramo in Colle	Fogli 7-8-9-11-12-13-14-15-16-17-18-19-20-21-22-23-24-25-26-27-28-29-30-31-32-33-34-35-36-37-38-39-40-41-42-43-44-45-46-47-48-49-50-51-52-53-54-55-56-57-58-59-60-61-62-63-64-65-66-67-68-69-70-71-72-73-74-75-76-77-78-79-80-81-82-83-84-93-94-95
Terlizzi	dal foglio n°47 al foglio n°68 compreso
Toritto	Fogli 6-7-11-12-13-14-15-16-23-24-25-26-27-28-29-30-38-39-41-42-45-50-51-52-55

**PROVINCIA BAT**

Comune	Fogli di mappa interamente delimitati
Andria	Fogli 99-100-109-110-124-125-127-128-129-130-131-132-138-139-140-141-143-144-145-146-147-148-149-150-151-152-153-154-155-157
Canosa di Puglia	Fogli 66-67-68-69-70-71-84
Minervino Murge	Fogli 5-8-14-15-16-25-26-27-28-39-42-43-44-45-47-57-58-59-69-70-71-72-178-179-180-184-187-188-189-195-196-197-200
Spinazzola	Fogli 40-42-43-44-102-103-105-106-107
Trani	Foglio 66

**PROVINCIA BRINDISI**

Comune	Foglio di mappa delimitarti
Brindisi	Fogli 15-16-17-18-19-20-21-22-23-24-25-26-27-28-29-36-37-39-40-41-42-43-44-45-46-47-48-49-50-51-52-53-54-55-56-57-58-59-60-65-66-67-68-69-70-71-72-73-74-75-76-77-78-79-80-81-82-83-84-85-86-87-88-89; e dal 93 al 178.
Carovigno	Fogli 2-3-4-6-7-8-9-11-12-13-14-15-18-19- 20-21-22-23-24-36-37-46-61
Ceglie Messapica	Foglio 72
Mesagne	Fogli 8-15-19-26-28-31-34-46-48-49-52-56-58-65-66-67-68-76-77-78-79-80-81-82-83-93-97-99
San Pietro Vernotico	Fogli 2-3-4-5-6-7-8-9-10-11-15-16-17-18-19-20-21-22-23-24-25-26
Torre Santa Susanna	Fogli 13-14-20-25-30-38-47

**PROVINCIA DI FOGGIA (territori interamente delimitati)**

Lesina, Poggio Imperiale, Sannicandro Garganico, Carpino, Ischitella, Troia, Orsara di Puglia, Apricena, Rignano Garganico, Foggia, Carapelle, Lucera, Manfredonia, Orta Nova, Ortona, Ascoli Satriano, Candela, Stor-

nara, Deliceto, Cerignola, Trinitapoli, Margherita di Savoia, San Ferdinando di Puglia, Peschici, Rodi Garganico, Zapponeta, Vico del Gargano, Stornarella.

#### PROVINCIA DI LECCE

**Comune di Alliste** : dal foglio 1 al foglio 25, con esclusione dei fogli 1-2-17;

**Comune di Arnesano** : foglio 4;

**Comune di Carmiano** : fogli 1-2-4-6-7-10-12-13-16-17-18-20-22 e 23;

**Comune di Carpignano Salentino** : fogli 17-18-21-22-27-32-35-36;

**Comune di Castrignano dei Greci** : fogli 3-4-11-12;

**Comune di Cavallino**: fogli 14-15-21-22 e foglio 6 limitatamente alle particelle 1389-1392-1393-1634-1728-1739-1740 salvo eventuali altri frazionamenti;

**Comune di Copertino**: dal foglio 31 al foglio 36 dal foglio 38 al foglio 40 dal foglio 46 al foglio 49 dal foglio 51 al foglio 54 dal foglio 57 al foglio 63 e foglio 17 limitatamente alle particelle 325- 482- 484 salvo eventuali frazionamenti;

**Comune di Galatina** : fogli 26-35-36-40-43-47-55-87-88-89-91-92-93;

**Comune di Galatone** : fogli 3-5-6-7-8-18-19-20-27-28-33-34-35 e 42;

**Comune di Giuggianello** : fogli 8-11-12;

**Comune di Guagnano** : fogli 3-4-9-10-11 e foglio 16 limitatamente alle particelle 433 e 429 salvo eventuali frazionamenti;

**Comune di Lecce**: fogli 56-65-66-67-68-82;

**Comune di Lequile** fogli 4-10-21-30;

**Comune di Leverano**: fogli 6-8-9 dal foglio 16 al foglio 29 dal foglio 35 al foglio 44 e foglio 11 limitatamente solo alla part. 154 e foglio 14 limitatamente alla particella 202 salvo eventuali frazionamenti;

**Comune di Martano**: fogli 2-6-7;

**Comune di Matino**: foglio dal 1 al foglio 30, eccezion fatta per i fogli 3 -13 -14 -18 e foglio 24;

**Comune di Minervino di Lecce**: fogli 1-6-7;

**Comune di Muro Leccese**: fogli 7-8-9-16-17-19;

**Comune di Nardò**: fogli 4 15 18 24 25 28 29 30 dal foglio 33 al foglio 35 dal foglio 37 al foglio 39 dal foglio 46 al foglio 54 dal foglio 58 al foglio 62 dal foglio 68 al foglio 75 dal foglio 81 al foglio 85 dal foglio 94 al foglio 97, foglio 91 limitatamente alle particelle 710-711 712 713 714 715 717-252-85-86-187 e foglio 66 limitatamente alle particelle 76-150-155-109-139 salo eventuali altri frazionamenti;

**Comune di San Pietro in Lama**: fogli 3-4-6-8-10-11;

**Comune di Racale**: dal foglio 1 al foglio 27 eccezion fatta per i fogli 12-16-17-22;

**Comune di Salice Salentino**: fogli 19-29-30-31-38-39-44-45-48;

**Comune di Sanarica** : fogli 3-4-5;

**Comune di Taviano** : dal foglio 1 al foglio 25 eccezion fatta per i fogli 13-16-2223-24;

**Comune di Trepuzzi**: foglio 33;

**Comune di Ugento** : dal foglio 56 al foglio 58 dal foglio 70 al foglio 71 dal foglio 73 al foglio 76 dal foglio 85 al foglio 86 dal foglio 97 al foglio 98 dal foglio 102 al foglio 104 e foglio 106;

**Comune di Veglie**: fogli 4-6-16-18-27, foglio 24 limitatamente alle particelle 661674-1470, foglio 47 limitatamente alle particelle 78-459-446 salvo eventuali frazionamenti.

#### PROVINCIA DI TARANTO

Comuni interamente delimitati

GINOSA
CASTELLANETA
LATERZA



PALAGIANELLO
PALAGIANO
MASSAFRA
STATTE

## Comuni parzialmente delimitati

COMUNI	FOGLI DI MAPPA
MOTTOLA	Fogli 76-123-127-128-129-130-131-132-133-134-135-136-137
CRISPIANO	Fogli 26-27-51-52-66-67-68-69-70-72-73-74-76-80-82-83-84-85-86-87-88-89-90-91-92-110-111-112-113
TARANTO	Fogli 132-133-134-135-161-162-165-166-167-168-169-170

- **di riapprovare** l'esito degli accertamenti effettuati dai Servizi Provinciali Agricoltura di Brindisi — Foggia — Lecce — Taranto già approvati con DGR 295/2017, esecutiva;
- **di approvare** l'esito degli ulteriori accertamenti svolti nei territori delle province di Bari e BAT successivamente al verificarsi delle nevicate e gelate, come si evince dall'allegato relativo alle province di Bari e BAT, composto da n. 27 fogli, parte integrante e sostanziale del presente provvedimento
- **di approvare** le relazioni tecniche di stima con le quali sono stati delimitati i territori danneggiati dall'evento avverso e determinati i danni alle produzioni, alle infrastrutture, alle strutture ed alla zootecnia nei territori delle province di Bari - BAT - Brindisi — Foggia — Lecce — Taranto e nei comuni come indicati nelle relazioni allegata alla presente ed alla deliberazione di Giunta Regionale n. 295/2017, esecutiva, a formarne parte integrante e sostanziale;
- **di richiedere** al Ministero delle Politiche Agricole Alimentari e Forestali, di emanare un Decreto di declaratoria dell'eccezionalità degli eventi avversi, anche in deroga al D.Lgs. 102/2004, che fissi lo stato di calamità per l'evento eccezionale connesso alle nevicate dei giorni dal 05 al 07 gennaio 2017 e dalle gelate protrattesi dal 05 al 12 gennaio 2017, al fine di consentire alle aziende agricole di poter accedere al fondo di solidarietà nazionale e, quindi, agli interventi per favorire la ripresa dell'attività economica e produttiva di cui all'art. 5 comma 2 lettere a), b), c), d) del decreto legislativo 29 marzo 2004, n.102 per i danni alle produzioni, alle infrastrutture, alle strutture ed alla zootecnia nei territori delle province di Bari - BAT - Brindisi - Foggia - Lecce - Taranto e nei comuni come indicati nelle relazioni allegata alla presente, a formarne parte integrante e sostanziale anche in deroga in applicazione del D.L. n. 8 del 09 febbraio 2017, art. 15 comma 4, come convertito dalla legge n. 45 del 07.04.2017;
- **di confermare** che pur prevedendo il Piano Assicurativo Agricolo Nazionale 2017 che i danni alle produzioni, alle strutture, alle infrastrutture ed alla zootecnia siano assicurabili in forma agevolata, si intervenga in deroga a tale disposizione con l'emanazione di apposito provvedimento ministeriale in applicazione del D.L. n. 8 del 09 febbraio 2017, art. 15 comma 4, come convertito dalla legge n. 45 del 07.04.2017 art. 15 commi 4, 4 bis, 4 ter e 4 quater. Si specifica che gli oneri relativi alla "concessione del contributo per la riduzione degli interessi maturati nell'anno 2017, conseguenti alla proroga delle rate delle operazioni di credito agrario di cui all'art. 7 del decreto legislativo 29 marzo 2004, n. 102", si ritiene ammontino a circa €. 300.000,00;
- **di incaricare** la Sezione - Coordinamento dei Servizi Territoriali del Dipartimento Agricoltura, Sviluppo Rurale ed Ambientale di trasmettere l'atto integrativo alla D.G.R. n. 295 del 07.03.2017, esecutiva, al Ministero del-

le Politiche Agricole Alimentari e Forestali, per consentire l'emanazione del decreto di declaratoria dell'eccezionalità dell'evento avverso (giusto quanto prescritto dall'art. 6 del Decreto Legislativo n. 102/04), anche in deroga allo stesso D.Lgs. 102/2004, in applicazione del D.L. n. 8 del 09 febbraio 2017, art. 15 comma 4, come convertito dalla legge n. 45 del 07.04.2017 art. 15 commi 4, 4 bis, 4 ter e 4 quater, per concorrere al riparto delle disponibilità finanziarie recate dal Fondo di Solidarietà Nazionale per la concessione delle provvidenze alle aziende agricole che abbiano subito danni superiori al 30 per cento della produzione lorda vendibile. Nel caso di danni alle produzioni vegetali, sono escluse dal calcolo dell'incidenza di danno sulla produzione lorda vendibile le produzioni zootecniche;

- **di incaricare** il Segretariato generale della Giunta di inviare copia del presente atto all'Ufficio del Bollettino per la sua pubblicazione sul BURP
- **di dare atto** che il presente provvedimento è esecutivo.

Il segretario della Giunta  
dott.a Carmela Moretti


Il Presidente della Giunta  
dott. Michele Emiliano



REGIONE  
PUGLIA

Bari, lì 27/04/2017

AOO\_180 / 021247  
PROTOCOLLO USCITA




Oggetto: D.Lgs. 102/04 e s.m. - L.Reg.le 24/90.  
Nevicate e gelate del 5-12 gennaio 2017.  
Relazione degli eventi.  
Provincia: Bari

*Allegato*

DIPARTIMENTO Agricoltura, Sviluppo Rurale  
e Tutela dell'ambiente  
SEZIONE Agricoltura  
SERVIZIO Provinciale Agricoltura BA

Alla Dirigente  
Sezione Coordinamento dei Servizi Territoriali  
SEDE



IL PRESENTE ALLEGATO È COMPOSTO  
DA N. 27 (Venti e Sette) FOGLI

In adempimento a quanto richiesto dal D.Lgs. n°102/04, art. 6 comma 1, ed alla Vs. nota del 28/03/2017 (acquista agli atti con prot.n. 16470), questo Servizio ha attivato la procedura di accertamento dei danni e delimitazione del territorio colpito, al fine di verificare e valutare l'entità dei danni ulteriori alla coltura dell'olivo, provocati dalla nevicata e gelata del 5-12 gennaio 2017 per la provincia di Bari.

Le nevicatae hanno interessato gli agri dei territori comunali con quantità di neve caduta in maniera differente. L'accumulo di neve ha raggiunto in numerose località altezze superiori ai 60 centimetri. L'evento è stato seguito da forti venti da Nord che hanno accentuato la dannosità della meteora. Le conseguenti gelate, con temperature minime da -2°C fino a -15°C, hanno interessato l'intero territorio provinciale causando danni alla coltura dell'olivo oltre che a quella delle ortive da pieno a campo.

Dalle tabelle allegate 1 e 2, contenenti i valori rilevati dalle stazioni meteorologiche del CODIPUGLIA dislocate sul territorio, si evince che nella prima e seconda decade del mese di gennaio 2017, a confronto con quelle del quinquennio precedente, sono state registrate temperature minime molto basse che hanno raggiunto valori di -2°C sulla costa fino a -15°C nelle zone interne. Tali valori vengono confermati dai grafici 1a; 2b; 3c allegati, relativi allo scarto climatico.

Durante i precedenti accertamenti in campo, avvenuti nei mesi di gennaio e febbraio u.s., erano già stati evidenziati iniziali danni alla coltura dell'olivo; essi al momento non erano pienamente visibili per cui non si escludeva che ulteriori danni potessero manifestarsi successivamente.

Dall'esame delle relazioni dei funzionari incaricati degli accertamenti, è emerso che la coltura dell'olivo ha subito, in alcune zone, notevoli danni alla produzione dell'annata in corso. I danni, resi visibili con la ripresa vegetativa e per effetto dell'innalzamento delle temperature, consistono nel disseccamento dell'apparato fogliare, nella necrosi delle gemme e in taluni casi, nella bruciatura dei rametti. Gli stessi sono stati riscontrati in particolare nelle zone interne, poste ad altimetrie più elevate, e in misura maggiore in prossimità di zone depresse ed impluvi naturali.

Per i territori delimitati è stata stimata una riduzione della produzione per l'annata in corso, pari a circa il 50% della PLV ordinaria della coltura dell'olivo. Non si esclude tuttavia che gli effetti del danno possano ripercuotersi anche per la prossima annata agraria.

I Comuni interessati, tutti in modo parziale, per la provincia di Bari sono: Acquaviva delle Fonti, Altamura, Binetto, Bitonto, Bitritto, Cassano Murge, Corato, Gioia del Colle, Gravina in Puglia, Grumo Appula, Palo del Colle, Poggiorsini, Ruvo di Puglia, Sannicandro di Bari, Santeramo in Colle, Terlizzi, Toritto;

La SAU complessivamente delimitata è stata stimata in Ha 52.595,00.

[www.regione.puglia.it](http://www.regione.puglia.it)

Servizio Provinciale Agricoltura BA

Lungomare Nazario Sauro, 47 - 70121 Bari upa.bari - Tel: 080 5405118

e-mail: v.dimise@regione.puglia.it - pec: upa.bari@pec.rupar.puglia.it





REGIONE  
PUGLIA

DIPARTIMENTO Agricoltura, Sviluppo Rurale  
e Tutela dell'ambiente

SEZIONE Agricoltura

SERVIZIO Provinciale Agricoltura BA

Il danno alla Produzione Lorda Vendibile è stato stimato pari a € 27.295.000,00, tenuto conto che la Produzione Lorda Vendibile Ordinaria del territorio delimitato ammonta complessivamente ad € 70.560.000,00, con una compromissione della PLV del territorio interessato pari al 38,7%.

Pertanto, a conclusione della presente relazione ed alla luce di quanto su menzionato, si propone l'applicazione delle provvidenze previste dall'art.5, comma 2, lettere a), b), c), d) del D.Lgs. n°102/04 alle porzioni dei territori comunali delimitati e su riportati, e quanto previsto in deroga, dal D.L.n.8 del 09/02/2017 art.15, comma 4, convertito in Legge n.45 del 07/04/2017.

Si allegano i modelli ministeriali previsti dalla normativa vigente, corredati da numero cinque allegati (Mod. A;B;C;F;G).

Si allega, inoltre, la tabella contenente l'elenco dei Comuni e i fogli di mappa interamente delimitati.

P.O. Avversità Atmosferiche  
e Statistica Agraria  
dott. Vito Di Mise


Il Dirigente  
dott. Nicola Baricchia

[www.regione.puglia.it](http://www.regione.puglia.it)

Servizio Provinciale Agricoltura BA

Lungomare Nazario Sauro, 47 - 70121 Bari upa.bari - Tel: 080 5405118

e-mail: v.dimise@regione.puglia.it - pec: upa.bari@pec.rupar.puglia.it






Elaborazioni Statistiche - gennaio 2017 1° decade - confronto con gli anni 2012-2016  
 Grandezza = TEMPERATURA 2 M MIN (Dato giornaliero) °C  
 Elaborazione: MIN DECADE

Comune	2012-2016	2017	2012-2016	2017	2012-2016	2017	2012-2016	2017	2012-2016	2017
MBA22 ALTAMURA	-10.4	-6.9	-5.3	-0.3	-4.1	-0.7				
MBA23 GRAVINA IN PUGLIA	-6.6	-0.7	-5.4	3.1	0.6	0.8				
MBA24 CASSANO DELLE MURGE	-5.8	-1.8	-2.8	4.4	0.8	0.8				
MBA25 SANTERAMO IN COLLE	-6.6	-2.6	-2.9	1.7	-1	-1.3				
MBA26 VALENZANO	-3.8	1	-0.8	4.6	1.5	3				
MBA27 CASAMASSIMA	-5.3	0.1	-2.5	2.9	1.4	2				
MBA28 NOCI	-6.1	-4.9	-4.5	0.4	-2.1	-1.8				
MBA29 PUTIGNANO	-5.9	-2.5	-3.5	2.2	-0.1	0.5				
OPU01 ALTAMURA	-7.8	-2.9	-5.3	2.9	0.2	0.2				
OPU03 GRAVINA IN PUGLIA	-7.6	-0.8	-5.3	2.4	0.8	0.4				
OPU18 MONOPOLI	-2.3	3.5	0.1	7.3	3.2	4.3				
OPU19 TERLIZZI	-5.5	-1.5	-2.2	4.3	1.4	0.8				
OPU29 BINETTO	-5.2	0.9	-1.5	5	0.9	2				
OPU30 NOICATTARO	-3.8	0.6	-0.4	4.5	2.3	1.4				
OPU48 BARI	-2.7	0.4	-0.2	4.4	1.1	0.4				
OPU49 LOCOROTONDO	-4.7	-3.7	-4	2.1	-2	-1.6				
OPU50 CORATO	-5.9	0.1	-2.4	5.4	1.7	0.4				
OPU52 CONVERSANO	-3.8	1.8	-0.9	3.9	2.6	2.7				
OPU53 TORITTO	-6.2	-0.1	-0.5	5.9	2	3.5				

IL RESPONSABILE  
 P.O. Università Atmosferiche e Statistica Agraria  
 (dott. MIO DI MISE)




-2-



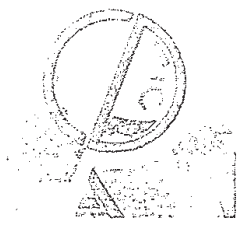
Elaborazioni Statistiche - gennaio 2017 2° decade - confronto con gli anni 2012-2016  
 Grandezza = TEMPERATURA 2 M MIN (Dato giornaliero) °C  
 Elaborazione: MIN DECADEALE

MBA22 ALTAMURA	-15.7	-9.5	-5.8	-0.3	-2.7	-3.1
MBA23 GRAVINA IN PUGLIA	-7	-3.7	0.4	2.9	-0.2	-3.5
MBA24 CASSANO DELLE MURGE	-6.7	-1.1	0.5	3.6	-0.2	-3.8
MBA25 SANTERAMO IN COLLE	-11	-3.3	-2	2.1	-1	-3.8
MBA26 VALENZANO	-3.9	1.2	1.7	5	0.8	-2.4
MBA27 CASAMASSIMA	-3.7	1.1	-0.5	3.3	1.4	-2
MBA28 NOCI	-8.9	-5	-3.8	0.3	-2	-5.2
MBA29 PUTTIGNANO	-5.6	-2.6	-1.6	2.4	0.5	-3.6
OPU01 ALTAMURA	-8.4	-5.9	0.2	1.6	-0.8	-3.5
OPU03 GRAVINA IN PUGLIA	-8	-4.9	1	2.8	-0.8	-3.3
OPU18 MONOPOLI	-1.4	1.9	1.3	6.8	5	0.4
OPU19 TERLIZZI	-6.2	-3	-0.3	3.8	-0.5	-3.1
OPU29 BINETTO	-6.2	-1.2	1	4.4	0.3	-3.1
OPU30 NOICATTARO	-3.7	0.7	1.9	5	1.9	-2
OPU48 BARI	-2	1.2	-0.1	4.1	1.6	-0.1
OPU49 LOCOROTONDO	-4.5	-1.8	-3	1.1	-0.4	-3.5
OPU50 CORATO	-6	-3.7	2.1	4.6	0.1	-3.2
OPU52 CONVERSANO	-2.6	0.1	-0.7	3.6	2.2	-0.2
OPU53 TORITTO	-4.9	-3.7	3.3	6.5	2	-0.7

IL RESPONSABILE  
 P.O. Università Atmosferiche e Statistica Agraria  
 (dott. Vito Di MISE)



1a

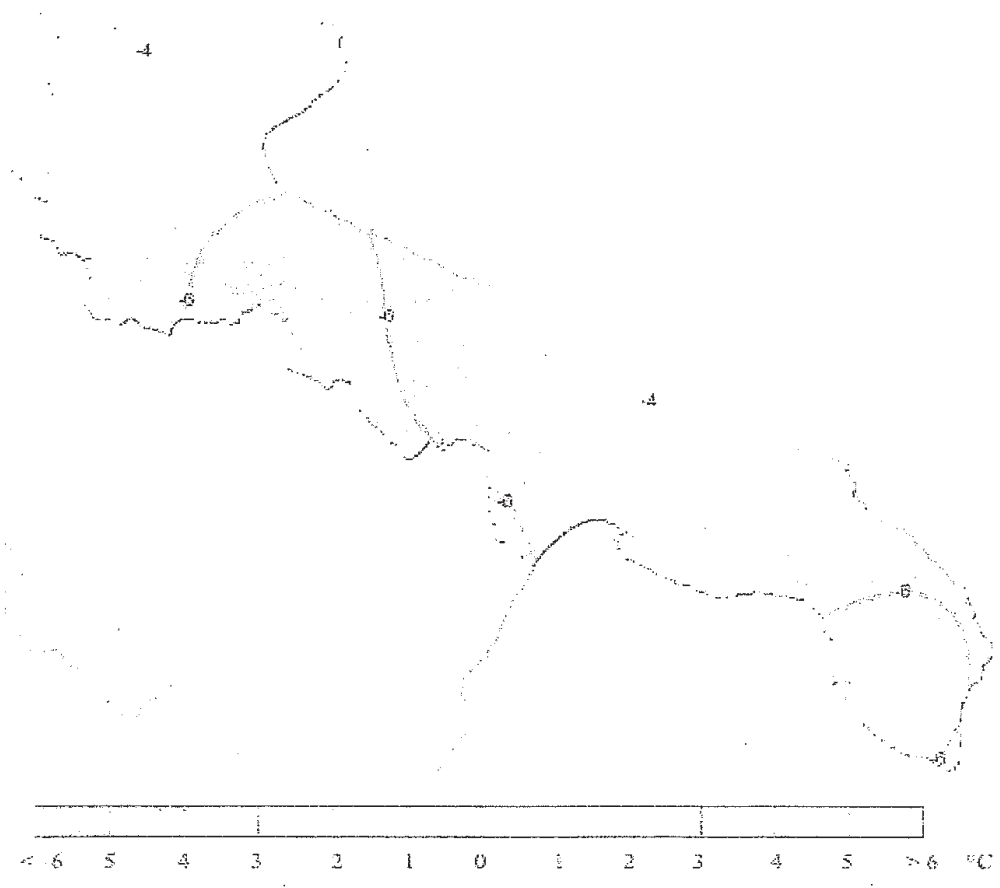


**ASSOCIAZIONE REGIONALE CONSORTI DI AGRICOLTURA PUGLIA**

Via Devotofrancesco 2/N n. 23-25 - 70124 BARI - Tel. 080/542.96.93 - Fax 080/547.47.00  
D.P.G.R. Regione Puglia n. 297/96 - Iscrizione Reg. Pers. Giuridiche Tribunale di Bari n. 733  
C.F. 93159830723 e-mail: presidenza.codipu@agrometeopuglia.it




Regione Puglia  
Scarto Climatico  
Temperatura Min Media Decadale (°C)  
1<sup>a</sup> DEC - gennaio 2017



IL RESPONSABILE  
P.O. Averata Agrometeorologia e Statistica Agraria  
(dot. *Luigi MISE*)



23




**ASSOCIAZIONE REGIONALE CONSORZI DI FIESA PUGLIA**

Via Devitofrancesco 2/N n. 23-25 - 70124 BARI - Tel. 080/542.96.93 - Fax 080/547.47.00  
D.P.G.R. Regione Puglia n. 297/96 - Iscrizione Reg. Pers. Giuridiche Tribunale di Bari n. 733  
C.F. 93159930723 e-mail: presidenza.codipu@agrometeopuglia.it



Regione Puglia  
Scarto Climatico  
Temperatura Min Media Decadale (°C)  
2<sup>a</sup> DEC - gennaio 2017




IL RESPONSABILE  
P.O. Università del Marescicchi e Statistica Agraria  
(dot. Vito D'Alise)





362



PROVINCIA DI BARI

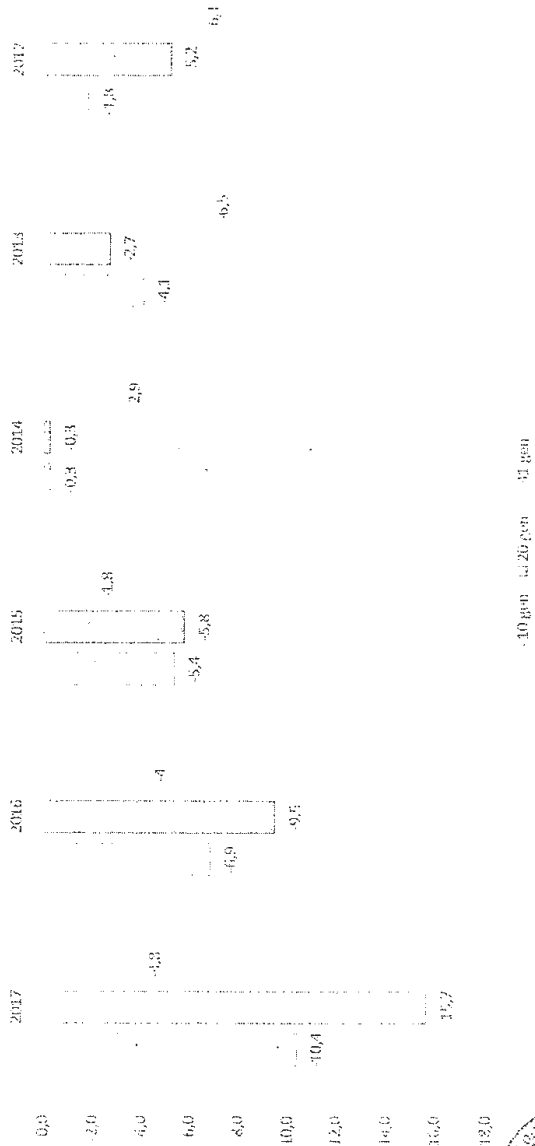
Stazionari: TEMPERATURA 2 M MIN (°C)

Elaborazione: Stazioni: MIN DECADELE


Periodo: gennaio 2017 - confronto con gli anni 2012-2016

	2012	2013	2014	2015	2016	2017
10 gen	-10,4	-6,9	-0,3	-0,3	-4,1	-1,8
20 gen	-15,7	-9,5	-0,3	-0,3	-2,7	-5,2
31 gen	-3,8	-4	-1,8	-2,9	-6,5	-6,1

PROVINCIA DI BARI  
TEMPERATURA 2 M MIN (°C)  
Minima decennale - Gennaio 2017



IL RESPONSABILE  
P.O. Università Atmosferiche e Statistiche Agrarie.  
(COPIA/NOI MISE)



REGIONE: PUGLIA

Mod.A

PROVINCIA: BARI

EVENTO CALAMITOSO (1):

01		Grandinate
02	X	Gelate
03		Piogge persistenti
04		Siccità
05		Eccesso di neve
06		Piogge Alluvionali

07		Venti sciroccali
08		Terremoto
09		Tromba d'aria
10		Brinate
11		Venti impetuosi
12		Mareggiate

PERIODO: 5-12 gennaio 2017


Territorio danneggiato:

Comuni di: Acquaviva delle Fonti, Altamura, Binetto, Bitonto, Bitritto, Cassano Murge, Corato, Gioia del Colle, Gravina in Puglia, Grumo Appula, Palo del Colle, Poggiorsini, Ruvo di Puglia, Santeramo in Colle, Terlizzi, Toritto tutti in parte.

IL RESPONSABILE

P.O. Università Atmosferiche e Statistica Agraria

(dott. Vito DI MISE)




MINISTERO  
dell'Agricoltura e delle Foreste  
S.L.A.N.

mod. B

Bari, li 27/04/2017  
REGIONE PUGLIA  
PROVINCIA DI BARI  
EVENTO: Gelate e Nevicate

PRODUZIONE ORDINARIA DEL TERRITORIO DELIMITATO

del 5-12 gennaio 2017

(importi in migliaia di Euro)

COLTURE	ESTENSIONE Ha	QUANTITA' Ql.	VALORE €.
ERBACEE DA GRANELLA (cereali, leguminose, oleaginose ecc.)	9.130	301.520	7.029,00
ERBACEE DA SEME (mais da seme, ortive da seme ecc.)	0	0	0,00
ERBACEE INDUSTRIALI (tabacco, bietola da zucchero ecc.)	0	0	0,00
FORAGGERE	1.945	291.750	2.334,00
ORTIVE IN PIENO CAMPO	480	120.000	3.600,00
OLIVETO	31.670	1.108.450	46.555,00
VIGNETO DA VINO	1.000	150.000	3.000,00
CILIEGIO	430	17.200	2.924,00
ARBOREE FRUTTICOLE	3.295	64.570	5.118,00
ARBOREE DA LEGNO	0	0	0,00
VIVAI	0	0	0,00
COLTURE PROTETTE (FLORICOLE, ORTIVE, ECC)	0	0	0,00
ALTRE PRODUZIONI VEGETALI (PASCOLI)	0	0	0,00
TOTALE PRODUZIONE LORDA VENDIBILE AREA DELIMITATA	1.645	0	70.560,00

IL RESPONSABILE

P.O. Università Atmosferiche e Statistica Agraria  
(dot. Vito DI MISE)

Timbro e firma



**REGIONE PUGLIA**  
**AREA POLITICHE PER LO SVILUPPO RURALE**  
**UFFICIO PROVINCIALE AGRICOLTURA BARI**

MINISTERO  
 dell'Agricoltura e delle Foreste  
 S.I.A.N.

Bari, li 27/04/2017

mod. C

REGIONE PUGLIA  
 PROVINCIA DI BARI

EVENTO: Gelate e Nevicate  
 del 5-12 gennaio 2017


PRODUZIONE DANNEGGIATA DEL TERRITORIO DELIMITATO

CODICI COLTURE	COLTURE	ESTENSI ONE ha	PRODUZIONE ORDINARIA			Danno Accertato		Danno effettivo		Danno Riconosciuto MIPAF €.
			q./ha	Produzione Totale Qt.	Prezzo unitario €.	Valore Globale €.	%	Valore €.	%	
	LEGUMINOSE	1.170	40	46.800	25	1.170,00	40		468,00	
	OLIVETO	31.670	35	1.108.450	42	46.554,90	50		23.277,45	
	ORTAGGI DA P.C.	480	250	120.000	30	3.600,00	50		1.800,00	
	TOTALE	33.820	1.025	1.625.250		54.824,90			27.295,45	

NOTE:

DANNO ALLE PRODUZIONI: € 27.295,45 / € 70.560,00 =38,7%

IL RESPONSABILE È  
 P.O. Università degli Studi di Bari - Dipartimento di Agraria  
 (Sezione di Agronomia)  
 M. Di Marco



Ministero  
Dell'Agricoltura e delle Foreste  
S.I.A.N.

MOD. F

REGIONE PUGLIA  
PROVINCIA BARI  
EVENTO: Gelate e neviccate  
del 5-12 Gennaio 2017


COMUNI RICADENTI NEL TERRITORIO PROVINCIALE DANNEGGIATO tutti in parte.

1 PRODUZIONE 2 STRUTTURE AZIENDALI 3 STRUTTURE INTERAZIENDALI 4 OPETRE DI BONIFICA

		1	2	3	4
1	ACQUAVIVA DELLE FONTI	x			
2	ALTAMURA	x			
3	BINETTO	x			
4	BITONTO	x			
5	BITRITTO	x			
6	CASSANO MURGE	x			
7	CORATO	x			
8	GIOIA DEL COLLE	x			
9	GRAVINA IN PUGLIA	x			
10	GRUMO APPULA	x			
11	PALO DEL COLLE	x			
12	POGGIORSINI	x			
13	RUVO DI PUGLIA	x			
14	SANNICANDRO DI BARI	x			
15	SANTERAMO IN COLLE	x			
16	TERLIZZI	x			
17	TORITTO	x			

Bari, li 27/04/2017

(dr. Vito DI MISE)




Ministero  
Dell'Agricoltura e delle Foreste  
S.I.A.N.

MOD. G

REGIONE: PUGLIA  
PROVINCIA: BARI  
EVENTO: Gelate e nevicate  
del 5-12 gennaio 2017

Bari, li 27/04/2017

Individuazione interventi: D.L.gs. 102/04

DANNI		TIPOLOGIA DI INTERVENTO (*)				
<input checked="" type="checkbox"/>	PRODUZIONE	Art. 5 comma 2 di cui alle lettere:	<input checked="" type="checkbox"/> a	<input checked="" type="checkbox"/> b	<input checked="" type="checkbox"/> c	<input checked="" type="checkbox"/> d
<input type="checkbox"/>	STRUTTURE AZIENDALI	Art. 5 comma 3 lettera	<input type="checkbox"/>			
<input type="checkbox"/>	STRUTTURE INTERAZIENDALI OPERE DI BONIFICA	Art. 5 comma 6	<input type="checkbox"/>			

N.B. Barrare la casella a sinistra del danno e le caselle riguardanti gli interventi richiesti.

-art. 5 comma 2 di cui lettera:

- contributi in conto capitale fino all'80 per cento del danno accertato sulla base della produzione lorda vendibile ordinaria del triennio precedente;
- prestiti ad ammortamento quinquennale per le esigenze di esercizio dell'anno in cui si e' verificato l'evento dannoso e per l'anno successivo, da erogare al seguente tasso agevolato:
  - 20 per cento del tasso di riferimento per le operazioni di credito agrario oltre i 18 mesi per le aziende ricadenti in zone svantaggiate;
  - 35 per cento del tasso di riferimento per le operazioni di credito agrario oltre i 18 mesi per le aziende ricadenti in altre zone; nell'ammontare del prestito sono comprese le rate delle operazioni di credito in scadenza nei 12 mesi successivi all'evento inerenti all'impresa agricola;
- proroga delle operazioni di credito agrario di cui all'articolo 7;
- agevolazioni previdenziali di cui all'articolo 8.

-art. 5 comma 3:

contributi in conto capitale fino al 100 per cento dei costi effettivi per danni causati alle strutture aziendali ed alle scorte;

-art. 5 comma 6 di cui alla lettera:

- al ripristino delle strade interpoderali, delle opere di approvvigionamento idrico nonché delle reti idriche e degli impianti irrigui, ancorché non ricadenti in comprensori di bonifica, con onere di spesa a totale carico del Fondo;
- al ripristino delle opere pubbliche di bonifica e di bonifica montana, ivi compresi i lavori diretti alla migliore efficienza delle opere da ripristinare, con onere di spesa a totale carico del Fondo.

**IL RESPONSABILE**

P.O. Avversità Atmosferiche e Statistica Agraria

(dot. Vito Di Biase)




Comune	Fogli di mappa interamente delimitati
Acquaviva delle Fonti	55-56-57-58-59-60-61-62-662-63-64-66-67-68-69-70-71-72-73-74-75-76-77-78-81-82-83-84-85-86-87-88-89 e dal foglio 92 al foglio 112 compreso.
Altamura	41-58-75-76-127-128-129-130-131-133-146-149-164-165-168-171-174-185-188-190-192-194-204-206-209-211-214-215-216-217-220-222-224-226-231-232-233-235-236-238-239-241-242-245-246-247-252-258-259-260-261-262-263-264-265-270-279
Binetto	n.6 e 15
Bitonto	55-56-57-58-66-67-68-69-70-77-78-79-80-81-82-83-84-85-86-87-88 e dal foglio 94 al foglio 142 compreso
Bitritto	3-6-7-12-24
Cassano Murge	1-2-3-4-5-6-10-11-12-13-17-18-25-26-36-45-46-53-55-57-58-59-60-62-63-64-65-66-67-68-69-72-73-74-75-76-77
Corato	80a-80b-80c-81-83-84-85-91
Gravina in Puglia	49-51-53-59-70-81-95-114-116-121-123-125-142-158
Grumo Appula	4-15-16-21-22-29-30-36-37-38-39 e dal foglio 40 al foglio 72 compreso e 74-75
Palo del Colle	6-8-14-15-16-17-18-19-22-23-25-26-27-28-31-32-33-34-35-36-37-38-39-40-41-45-46-47-48-50-53-54-55-56-57-59-62-66-67-68-69-70-72-73-74
Poggiorsini	6-7-8-9-13-15-17
Ruvo di Puglia	dal foglio n°23 al foglio n°110 compreso


IL RESPONSABILE  
P.O. Anagrafe, Catastrale e Statistica Agraria  
(dott. Ugo Di MISE)

*Ugo Di MISE*



Sannicandro di Bari	42-43-45-46-47-48-49-50-51-52
Santeramo in Colle	7-8-9-11-12-13-14-15-16-17-18-19-20-21-22-23-24-25- 26-27-28-29-30-31-32-33-34-35-36-37-38-39-40-41-42- 43-44-45-46-47-48-49-50-51-52-53-54-55-56-57-58-59- 60-61-62-63-64-65-66-67-68-69-70-71-72-73-74-75-76- 77-78-79-80-81-82-83-84-93-94-95
Terlizzi	dal foglio n°47 al foglio n°68 compreso
Toritto	6-7-11-12-13-14-15-16-23-24-25-26-27-28-29-30-38- 39-41-42-45-50-51-52-55

IL RESPONSABILE  
P.O. Università Atmosferiche e Statistica Agraria  
(dot. Vito D. MISE)







REGIONE  
PUGLIA


Bari, li 27/04/2017

AOO\_180 / 021241  
PROTOCOLLO USCITA

180 02/05/17 218/15

DIPARTIMENTO Agricoltura, Sviluppo Rurale  
e Tutela dell'ambiente  
SEZIONE Coordinamento dei Servizi  
Territoriali  
SERVIZIO Provinciale Agricoltura BA

Alla Dirigente  
Sezione Coordinamento dei Servizi Territoriali  
SEDE



Oggetto: D.Lgs. 102/04 e s.m. - L.Reg.le 24/90.  
Nevicate e gelate del 5-12 gennaio 2017.  
Relazione degli eventi.  
Provincia: BAT (ex Comuni prov. di Bari)

In adempimento a quanto richiesto dal D.Lgs. n°102/04, art. 6 comma 1, ed alla Vs. nota del 28/03/2017 (acquista agli atti con prot. n. 16470), questo Servizio ha attivato la procedura di accertamento dei danni e delimitazione del territorio colpito, al fine di verificare e valutare l'entità dei danni ulteriori alla coltura dell'olivo, provocati dalla nevicata e gelata del 5-12 gennaio 2017 per la provincia di Bat.

Le neviccate hanno interessato gli agri dei territori comunali con quantità di neve caduta in maniera differente. L'accumulo di neve ha raggiunto in numerose località altezze superiori ai 60 centimetri. L'evento è stato seguito da forti venti da Nord che hanno accentuato la dannosità della meteora. Le conseguenti gelate, con temperature minime da -2°C fino a -7° -8°C, hanno interessato tutto il territorio degli ex-Comuni della provincia di Bari causando danni alla coltura dell'olivo oltre che a quella delle ortive da pieno campo.

Dalle tabelle allegate 1 e 2, contenenti i valori rilevati dalle stazioni meteorologiche del CODIPUGLIA dislocate sul territorio, si evince che nella prima e seconda decade del mese di gennaio 2017, a confronto con quelle del quinquennio precedente, sono state registrate temperature minime molto basse che hanno raggiunto valori di -2°C sulla costa fino a -7°C nelle zone interne. Tali valori, vengono confermati dai grafici 1a; 2b; 3c allegati relativi allo scarto climatico.

Durante i precedenti accertamenti in campo, avvenuti nei mesi di gennaio e febbraio u.s., erano già stati evidenziati iniziali danni alla coltura dell'olivo; essi al momento non erano pienamente visibili per cui non si escludeva che ulteriori danni potessero manifestarsi successivamente.

Dall'esame delle relazioni dei funzionari incaricati degli accertamenti, effettuati nel mese corrente, è emerso che la coltura dell'olivo ha subito, in alcune zone, notevoli danni alla produzione dell'annata in corso. I sintomi manifestatisi alla ripresa vegetativa, per effetto dell'innalzamento delle temperature, consistono nel disseccamento dell'apparato fogliare, nella necrosi delle gemme e in taluni casi, nella bruciatura dei rametti. I danni sono stati riscontrati in particolare nelle zone interne, poste ad altimetrie più elevate, e in misura maggiore in prossimità di zone depresse ed impluvi naturali.

E' stata stimata una riduzione della produzione per l'annata in corso, per i territori delimitati, pari a circa il 50% della PLV ordinaria della coltura dell'olivo. Non si esclude tuttavia che danni limitati, possano verificarsi per la prossima annata agraria.

La SAU complessivamente delimitata è stata stimata in Ha 9.775,00.

I Comuni interessati, tutti in modo parziale, sono: Andria, Canosa di Puglia, Minervino Murge, Spinazzola, Trani.

IL danno alla Produzione Lorda Vendibile è stato stimato pari a € 8.746.000,00, tenuto conto che la Produzione Lorda Vendibile Ordinaria del territorio delimitato ammonta complessivamente a € 14.455.000,00, con una compromissione della PLV del territorio interessato pari al 60,6%.

[www.regione.puglia.it](http://www.regione.puglia.it)

Servizio Provinciale Agricoltura BA

Lungomare Nazario Sauro, 47 - 70121 Bari upa.bari - Tel: 080 5405118

e-mail: v.dimise@regione.puglia.it - pec: upa.bari@pec.rupar.puglia.it



**REGIONE  
PUGLIA**

**DIPARTIMENTO** Agricoltura, Sviluppo Rurale  
e Tutela dell'ambiente  
**SEZIONE** Coordinamento dei Servizi  
Territoriali  
**SERVIZIO** Provinciale Agricoltura BA

Pertanto, a conclusione della presente relazione ed alla luce di quanto su menzionato, si propone l'applicazione delle provvidenze previste dall'art.5, comma 2, lettere a), b), c), d) del D.Lgs. n°102/04 alle porzioni dei territori comunali delimitati e su riportati, e quanto previsto in deroga dal D.L.n°8 del 09/02/2017 art.15, comma 4, convertito in Legge n.45 del 07/04/2017.

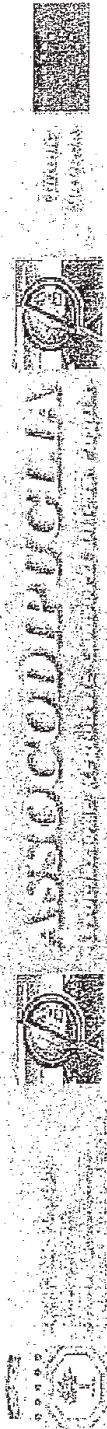
Si allegano i modelli ministeriali previsti dalla normativa vigente, corredati da numero cinque allegati (Mod. A; B; C; F; G).

Si allega, inoltre, la tabella contenente l'elenco dei Comuni e i fogli di mappa interamente delimitati;

P.O. Avversità Atmosferiche  
e Statistica Agraria  
dott. Vito Di Mise

Il Dirigente  
dott. Nicola Laricchia





Elaborazioni Statistiche - gennaio 2017 1° decade - confronto con gli anni 2012-2016  
 Grandezza = TEMPERATURA 2 M MIN (Dato giornaliero) °C  
 Elaborazioni: MIN DECADE

Stazione	2012	2013	2014	2015	2016	2017	Differenza
MBA20 CANOSA DI PUGLIA	-4,7	-3,6	-7,7	3,3	-0,2	-0,1	1,5
MBA21 ANDRIA	-5,4	1,1	-3,3	6,5	2,1	1,5	—
MFG17 SAN FERDINANDO DI PUGLIA	-3,6	-2,9	-4	1,7	2,3	—	—
OPU16 ANDRIA	-7	-4	-7,8	0,6	-3,5	-3,7	—
OPU28 TRANI	-2,3	0,7	-0,2	4	1,6	1,8	—
OPUSI MINERVINO MURGE	-5,8	-2,6	-3,7	4,3	0,5	0,3	—

IL RESPONSABILE  
 P.O. Università Atmosferico e Statistica Agraria  
 (dott. Vito Di MISE)






Elaborazioni Statistiche - gennaio 2017 2° decade - confronto con gli anni 2012-2016  
 Grandezza = TEMPERATURA 2 M MIN (Dato giornaliero) °C  
 Elaborazione: MIN DECADEALE

PROVINCIA	2017	2012	2013	2014	2015	2016
MBA20 CANOSA DI PUGLIA	-5.6	-4.4	-2.8	2.9	-1.4	-5.3
MBA21 ANDRIA	-5.9	-2	2.8	5.4	0.4	-2.4
MFG17 SAN FERDINANDO DI PUGLIA	-4.7	-3.1	-1.5	1.3	1.5	--
OPU16 ANDRIA	-7.6	-4.8	-3.5	-0.1	-3.4	-8.3
OPU28 TRANI	-3.3	-0.7	1.6	3.9	-0.3	-1.4
OPU51 MINERVINO MURGE	-4.5	-4.6	1.8	3.5	-0.4	-4.5

IL RESPONSABILE  
 P.O. Università Atmosferiche e Statistica Agraria  
 (dott. Vito DI MISE)



La




**ASSOCIAZIONE REGIONALE CONSORZI AGRICOLI PUGLIA**


Via Devotofrancesco 2/N n. 23-25 - 70124 BARI - Tel. 080/542.96.93 - Fax 080/547.47.00  
D.P.G.R. Regione Puglia n. 297/96 - Iscrizione Reg. Pers. Giuridiche Tribunale di Bari n. 733  
C.F. 93159830723 e-mail: presidenza.codipu@agromateopuglia.it




Regione Puglia  
Scarto Climatico  
Temperatura Min Media Decadale (°C)  
1<sup>a</sup> DEC - gennaio 2017



IL RESPONSABILE  
P.O. Università Agricoltura e Scienze Agrarie  
(dot. Vito Di Misi)



2b

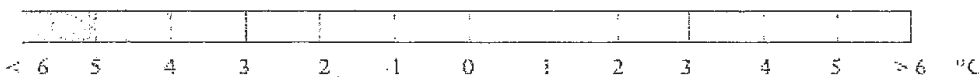


**ASSOCIAZIONE REGIONALE CONSORZI DIFESA PUGLIA**

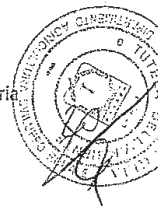
Via Devitofrancesco 2/N n. 23-25 - 70124 BARI - Tel. 080/542.96.93 - Fax 080/547.47.00  
D.P.G.R. Regione Puglia n. 297/96 - Iscrizione Reg. Pers. Giuridiche Tribunale di Bari n. 733  
C.F. 93159830723 e-mail: presidenza.codipu@agrometeopuglia.it



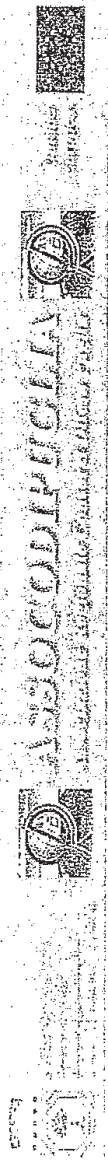
Regione Puglia  
Scarto Climatico  
Temperatura Min Media Decadale (°C)  
2<sup>a</sup> DEC - gennaio 2017



IL RESPONSABILE  
P.O. Università Atmosferica e Statistica Agraria  
(dott. Vito Di Mase)



3 e



PROVINCIA DI BARLETTA-ANDRIA-TRANI

Grandezza: TEMPERATURA 2 M MIN (°C)

Elaborazione Statistica: MIN DECADELE

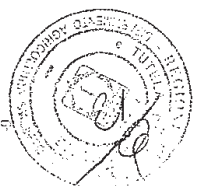
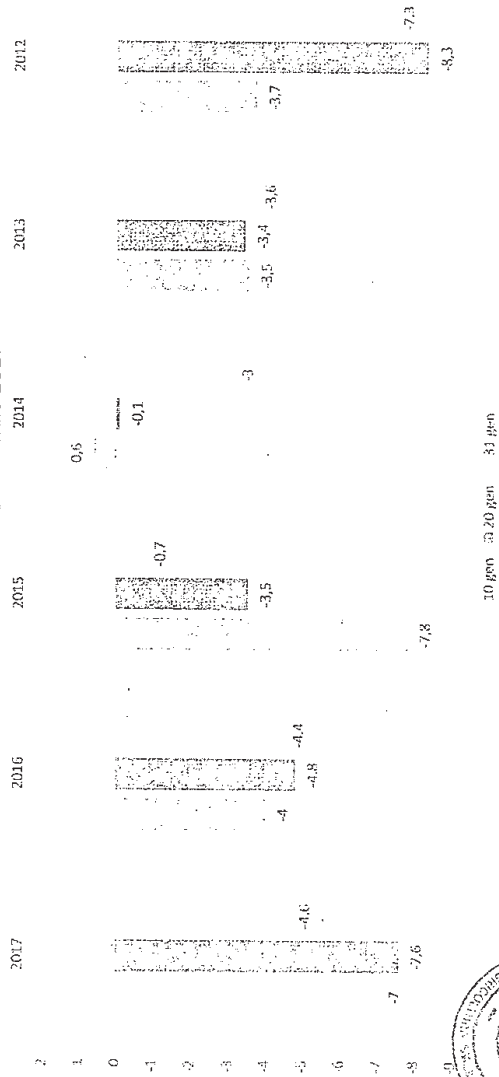
Periodo: gennaio 2017 - confronto con gli anni 2012-2016

Periodo	2012	2013	2014	2015	2016	2017
10 gen	-7	-7,8	0,6	-3,5	-3,7	-3,7
20 gen	-7,6	-5,5	-0,1	-3,4	-8,3	-8,3
31 gen	-4,6	-0,7	-3	-3,6	-7,3	-7,3

PROVINCIA DI BARLETTA-ANDRIA-TRANI

TEMPERATURA 2 M MIN (°C)

Minima decennale - Gennaio 2017



IL RESPONSABILE

P.O. Università Atmosferiche e Statistica Agraria

(dot. M. DI MISE)

10 gen 10:20 gen 31 gen

REGIONE PUGLIA

Mod.A

PROVINCIA:BAT (ex Comuni prov. di Bari)

EVENTO CALAMITOSO (1):



01		Grandinate
02	X	Gelate
03		Piogge persistenti
04		Siccità
05		Eccesso di neve
06		Piogge Alluvionali

07		Venti sciroccali
08		Terremoto
09		Tromba d'aria
10		Brinate
11		Venti impetuosi
12		Mareggiate

PERIODO: 5-12 gennaio 2017

Territorio danneggiato: **Comuni di: Andria, Canosa di Puglia, Minervino Murge, Spinazzola, Trani tutti in parte.**

IL RESPONSABILE  
P.O. Università Atmosferiche e Statistica Agraria  
(dot. Vito DI MISE)





MINISTERO  
dell'Agricoltura e delle Foreste  
S.I.A.N.

mod. B

Bari, li 27/04/2017  
REGIONE PUGLIA  
PROVINCIA: BAT(ex Comuni Bari)  
EVENTO: Gelate e Nevicate

PRODUZIONE ORDINARIA DEL TERRITORIO DELIMITATO

del 5-12 gennaio 2017

(importi in migliaia di euro)

COLTURE	ESTENSIONE Ha	QUANTITA' Ql.	VALORE €.
ERBACEE DA GRANELLA (cereali, leguminose, oleaginose ecc.)	530	17	398,00
ERBACEE DA SEME (mais da seme, ortive da seme ecc.)	0	0	0,00
ERBACEE INDUSTRIALI (tabacco, bietola da zucchero ecc.)	0	0	0,00
FORAGGERE	50	7.500	60,00
ORTIVE IN PIENO CAMPO	100	25.000	750,00
OLIVETO	9.000	315.000	13.230,00
VIGNETO DA VINO	0	0	0,00
CILIEGIO	0	0	0,00
ARBOREE FRUTTICOLE	15	195	17,00
ARBOREE DA LEGNO	0	0	0,00
VIVAI	0	0	0,00
COLTURE PROTETTE (FLORICOLE, ORTIVE, ECC)	0	0	0,00
ALTRE PRODUZIONI VEGETALI(PASCOLI)	50	0	0,00
TOTALE PRODUZIONE LORDA VENDIBILE AREA DELIMITATA			14.455,00

IL RESPONSABILE  
P.O. Università Atmosferico e Statistica Agraria  
(dot. Vito Di MISE)

Timbro e firma



REGIONE PUGLIA  
 AREA POLITICHE PER LO SVILUPPO RURALE  
 UFFICIO PROVINCIALE AGRICOLTURA BARI

MINISTERO  
 dell'Agricoltura e delle Foreste  
 S.I.A.N.

Mod. C

Bari, lì 27/04/2017

REGIONE PUGLIA  
 PROVINCIA DI: **BAT** (ex Comuni prov. Bari)  
 EVENTO: **Gelate e Nevicate del 5-12 gennaio 2017**

PRODUZIONE DANNEGGIATA DEL TERRITORIO DELIMITATO

CODICI COLTURE	COLTURE	ESTENSI ONE ha	PRODUZIONE ORDINARIA			Danno Accertato		Danno prodotto ne assicurat a	Danno effettivo		Danno Riconosciuto MIPAF €.
			q./ha	Produzione Totale Ql.	Prezzo unitario €.	Valore Globale €.	%		Valore €.	%	
	LEGUMINOSE	30	40	1.200	25	30.000	20	6.000			
	OLIVETO	9.000	35	315.000	42	13.230.000	50	6.615.000			
	ORTAGGI DA P.C.	100	250	25.000	30	750.000	50	375.000			
	TOTALE	9.630	1.025	691.200		17.510,00		8.746,00			

NOTE:

IL RESPONSABILE  
 P.O. Università Autonoma e Statistica Agraria  
 (Dot. Giuseppe MASSE)

Danno alle produzioni : € 8.746,00/€ 14.455,00=60,6%



MOD. F

Ministero  
Dell'Agricoltura e delle Foreste  
S.I.A.N.

**REGIONE:PUGLIA**  
**PROVINCIA:BAT (ex Comuni Bari)**  
**EVENTO:Gelate e nevicite**  
**del 5-12 Gennaio 2017**


COMUNI RICADENTI NEL TERRITORIO PROVINCIALE DANNEGGIATO tutti in parte.

1 X	PRODUZIONE	2	STRUTTURE AZIENDALI	3	STRUTTURE INTERAZIENDALI	4	OPETRE DI BONIFICA
--------	------------	---	------------------------	---	-----------------------------	---	-----------------------

		1	2	3	4
1	ANDRIA	X			
2	CANOSA DI PUGLIA	X			
3	MINERVINO MURGE	X			
4	SPINAZZOLA	X			
5	TRANI	X			

Bari, li 27/04/2017

(dr. Vito DI MISE)




Ministero  
Dell'Agricoltura e delle Foreste  
S.I.A.N.

MOD. G

REGIONE: PUGLIA  
PROVINCIA: **BAT (ex Comuni Bari)**  
EVENTO: **Gelate e nevicate**  
**del 5-12 gennaio 2017**

Bari, li 27/04/2017

Individuazione interventi D. Lgs. 102/04

DANNI		TIPOLOGIA DI INTERVENTO (*)				
<input checked="" type="checkbox"/>	PRODUZIONE	Art. 5 comma 2 di cui alle lettere:	<input checked="" type="checkbox"/> a	<input checked="" type="checkbox"/> b	<input checked="" type="checkbox"/> c	<input checked="" type="checkbox"/> d
<input type="checkbox"/>	STRUTTURE AZIENDALI	Art. 5 comma 3 lettera	<input type="checkbox"/>			
<input type="checkbox"/>	STRUTTURE INTERAZIENDALI OPERE DI BONIFICA	Art. 5 comma 6	<input type="checkbox"/>			

N.B. Barrare la casella a sinistra del danno e le caselle riguardanti gli interventi richiesti.

-art. 5 comma 2 di cui lettera:

- a) contributi in conto capitale fino all'80 per cento del danno accertato sulla base della produzione lorda vendibile ordinaria del triennio precedente;
- b) prestiti ad ammortamento quinquennale per le esigenze di esercizio dell'anno in cui si è verificato l'evento dannoso e per l'anno successivo, da erogare al seguente tasso agevolato:
  - 1) 20 per cento del tasso di riferimento per le operazioni di credito agrario oltre i 18 mesi per le aziende ricadenti in zone svantaggiate;
  - 2) 35 per cento del tasso di riferimento per le operazioni di credito agrario oltre i 18 mesi per le aziende ricadenti in altre zone; nell'ammontare del prestito sono comprese le rate delle operazioni di credito in scadenza nei 12 mesi successivi all'evento inerenti all'impresa agricola;
- c) proroga delle operazioni di credito agrario di cui all'articolo 7;
- d) agevolazioni previdenziali di cui all'articolo 8.

-art. 5 comma 3:

contributi in conto capitale fino al 100 per cento dei costi effettivi per danni causati alle strutture aziendali ed alle scorte;

-art. 5 comma 6 di cui alla lettera:

- al ripristino delle strade interpoderali, delle opere di approvvigionamento idrico nonché delle reti idriche e degli impianti irrigui, ancorché non ricadenti in comprensori di bonifica, con onere di spesa a totale carico del Fondo;
- al ripristino delle opere pubbliche di bonifica e di bonifica montana, ivi compresi i lavori diretti alla migliore efficienza delle opere da ripristinare, con onere di spesa a totale carico del Fondo.

#### IL RESPONSABILE

P.O. Avversità Atmosferiche e Statistica Agraria

(dott. Vito DI MISE)




Comune	Fogli di mappa interamente delimitati
Andria	99-100-109-110-124-125-127-128-129-130-131-132-138-139-140-141-143-144-145-146-147-148-149-150-151-152-153-154-155-157
Canosa	66-67-68-69-70-71-84
Minervino	5-8-14-15-16-25-26-27-28-39-42-43-44-45-47-57-58-59-69-70-71-72-178-179-180-184-187-188-189-195-196-197-200
Spinazzola	40-42-43-44-102-103-105-106-107
Trani	66

IL RESPONSABILE  
 P.O. Università Agricola della Basilicata Agraria  
 (dot. *Vincenzo Di Iulio*)

